

# Всероссийские соревнования

## «Слёт ориентировщиков»

### Спринт

25 мая 2018 года


## Предварительная техническая информация


**Место проведения:** лесопарк Братцево, 4-й микрорайон Сходненской поймы.

**Карта:** М 1:4000; Н 2,5м. Карта нарисована в знаках спринта. Год издания – 2018. Автор карты Дьячков В.В. (Тамбов) Формат карты **A4** для всех групп, кроме МЖ11,12. У групп МЖ11,12 масштаб формат карты **A5**. Легенды напечатаны на карте, дополнительные легенды выдаются на старте. Нумерация дистанции одинарная 1,2,3 и т.д. Карты герметизированы.

Внимание! На карте есть ряд запрещенных для преодоления объектов, показанных соответствующими запрещающими знаками.

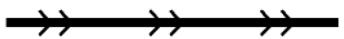
 искусственно созданное ограждение (красно-белая лента на местности)

 дорога, запрещенная для пересечения

 дорога, запрещенная и очень опасная для пересечения

 частная территория, клумбы, газоны

 непреодолимые заборы и подпорные стенки

 запрещенный для преодоления трубопровод

Места преодоления трубопровода и автомобильных дорог обозначены знаком 710 (место пересечения).

На местности работают контролеры. Не пересекайте запрещенные объекты!

**Местность:** Два типа. Первый тип – городской микрорайон с домами, детскими площадками и внутривдворовыми дорожками. Второй тип – парк с развитой сетью дорожек и троп. Растительность хорошей и средней проходимости. Перепад высот в районе до 35 метров. Рельеф представлен склоном и крутым оврагом.

Рекомендованная обувь для групп МЖ11,12 – кроссовки, для остальных групп – шиповки без металлических шипов.

**Опасные места:** Мусор в парке. Встречаются прохожие с собаками. Много отдыхающих, в том числе катающихся на велосипедах. Будьте корректны.

В городской части опасность представляют искусственные сооружения и машины, движущиеся внутри района.

**Пересечение Окружной улицы между микрорайоном и парком осуществляется только по пешеходным переходам (на карте обозначены знаком 710 – место пересечения).**

### Параметры дистанций:

Мужчины - 3650 метров 23 КП

Женщины – 3450 метров 24 КП

Юниоры до 21 года, юноши до 19 лет – 3550 24КП

Юниорки до 21 года, девушки до 19 лет – 3000 метров 22 КП

Юноши до 17 лет, М15,М16 – 3200 метров 19КП

Девушки до 17 лет, Ж15,Ж16 – 2700 метров 19КП

Мальчики до 15 лет, М13,М14 – 2500 метров 18 КП

Девочки до 15 лет, Ж13,Ж14 – 2300 метров 18 КП

М11,М12 – 1500 метров 14 КП

Ж11,Ж12 – 1300 метров 13 КП

Начало ориентирования с пункта «К». От старта до пункта «К» 100 метров

От последнего КП до финиша 40 метров.

**Отметка:** электронная (система SFR).

**Контрольное время:** 1 час

**Аварийный азимут:** При потере ориентировки, двигаться на восток АА90.

**Телефон для экстренной связи с организаторами 8(916)6909024.**

**Разминка разрешена на территории школы №2097. Участники, замеченные за пределами зоны разминки до своего старта или после своего финиша, будут дисквалифицированы.**

**Удачных стартов !**