

Всероссийские соревнования

«Слёт ориентировщиков»

Спринт

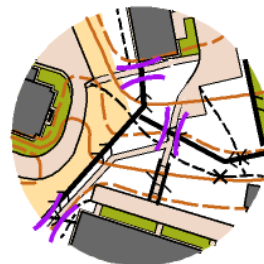
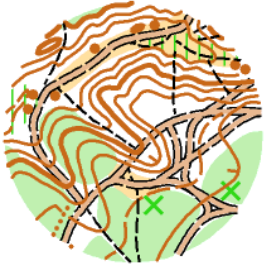
25 мая 2018 года

Техническая информация

Место проведения: лесопарк Братцево, 4-й микрорайон Сходненской поймы.

Карта: М 1:4000; Н 2,5м. Карта нарисована в знаках спринта. Год издания – 2018. Автор карты Дьячков В.В. (Тамбов) Формат карты **A4** для всех групп, кроме МЖ11,12. У групп МЖ11,12 формат карты **A5**. Легенды напечатаны на карте, дополнительные легенды выдаются на старте. Нумерация дистанции одинарная 1,2,3 и т.д. Карты герметизированы.

Фрагменты карты:



Внимание! На карте есть ряд запрещенных для преодоления объектов, показанных соответствующими запрещающими знаками.



искусственно созданное ограждение (красно-белая лента на местности)



дорога, запрещенная для пересечения




дорога, запрещенная и очень опасная для пересечения



приватная территория, клумбы, газоны



непреодолимые заборы и подпорные стенки



запрещенный для преодоления трубопровод

Места преодоления трубопровода и автомобильных дорог обозначены знаком 710 (место пересечения). На местности работают контролеры. Не пересекайте запрещенные объекты!

Местность: Два типа. Первый тип – городской микрорайон с домами, детскими площадками и внутридворовыми дорожками. Второй тип – парк с развитой сетью дорожек и троп. Растительность хорошей и средней проходимости. Местами встречаются заросли молодой крапивы. Перепад высот в районе до 35 метров. Рельеф представлен склоном и крутым оврагом. Рекомендованная обувь для групп МЖ11,12 – кроссовки, для остальных групп – шиповки без металлических шипов.

Опасные места: Мусор в парке. Встречаются прохожие с собаками. Много отдыхающих, в том числе катающихся на велосипедах. Будьте корректны.

В городской части опасность представляют искусственные сооружения и машины, движущиеся внутри района.

Пересечение Окружной улицы между микрорайоном и парком осуществляется только по пешеходным переходам (на карте обозначены знаком 710 – место пересечения).

Параметры дистанций:

Мужчины, М20 - 3600 метров 23 КП

Женщины, Ж20,О1 – 3400 метров 24 КП

М18 – 3350 23КП

Ж18 – 2950 метров 21 КП

М15,М16 – 3150 метров 19КП

Ж15,Ж16,О2 – 2650 метров 18КП

М13,М14 – 2500 метров 18 КП

Ж13,Ж14,О3 – 2250 метров 18 КП

М11,М12 – 1500 метров 14 КП

Ж11,Ж12 – 1300 метров 13 КП

Начало ориентирования с пункта «К». От старта до пункта «К» 100 метров

От последнего КП до финиша 40 метров.

Отметка: электронная (система SFR).

Контрольное время: 1 час

Аварийный азимут: При потере ориентировки, двигаться на восток АА90.

Телефон для экстренной связи с организаторами 8(916)6909024.

Разминка разрешена на территории школы №2097. Участники, замеченные за пределами зоны разминки до своего старта или после своего финиша, будут дисквалифицированы.

Удачных стартов !