



# 12-13 ОКТЯБРЯ 2013

ОТКРЫТЫЕ СОРЕВНОВАНИЯ В РАМКАХ  
ВСЕРОССИЙСКИХ СОРЕВНОВАНИЙ.  
«В ЧЕСТЬ 50-ЛЕТНЕГО ЮБИЛЕЯ  
СПОРТИВНОГО ОРИЕНТИРОВАНИЯ»

Классическая дистанция



<http://o.foton.ru>

**TVOY-SPORT.RU**

интернет-магазин товаров для спорта и активного отдыха

ИНФОРМАЦИОННЫЙ  
БЮЛЕТЕНЬ №2

БУТОВСКИЙ ЛЕСОПАРК

ДИСТАНЦИИ  
АНАЛОГИЧНЫЕ  
ЧЕМПИОНАТУ РОССИИ  
И ВСЕРОССИЙСКИМ  
СОРЕВНОВАНИЯМ

ОТКРЫТЫЙ СТАРТ  
В 1 ДЕНЬ  
И МАСС-СТАРТ  
ВО 2 ДЕНЬ

СВОБОДНАЯ ЗАЯВКА  
НА ЛЮБУЮ  
ДИСТАНЦИЮ

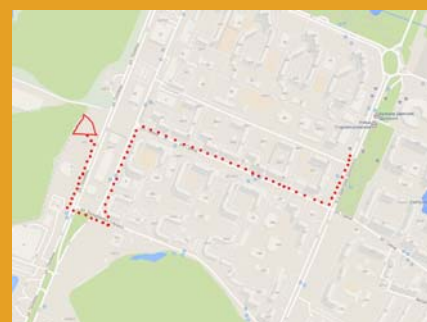
КРАТКАЯ ИНФОРМАЦИЯ

Старт в 13.00

Дистанции на 35-60мин

Заявка до 8 октября

м. Бульвар Дмитрия Донского  
далее по схеме 2000м.



## ОРГАНИЗАТОРЫ

Главный судья – Прохоров Александр  
Главный секретарь – Еремеева Галина  
Начальник дистанций – Нижников Александр  
Старший судья старта – Клестов Данила  
Старший судья финиша – Налетов Дмитрий

## ВРЕМЯ И МЕСТО ПРОВЕДЕНИЯ

12-13 октября 2013г. Бутовский лесопарк. Начало старта в 13.00.

## ПРОГРАММА СОРЕВНОВАНИЙ

### Расписание на 12 октября

Работа секретариата 11.30 – 14.00  
Работа открытого старта 13.00 – 15.00  
Работа финиша 13.00 – 17.00

### Расписание на 13 октября

Работа секретариата 11.30 – 14.00  
Работа старта 13.00 – 14.20

### Масс-старт по забегам (время может быть изменено):

Группа	Время старта	Группа	Время старта
d1	14.20	d6	14.00
d2	14.00	d7	13.50
d3	14.10	d8	13.40
d4	13.40	d9	13.20 – 1 забег 13.30 – 2 забег
d5	14.10	d10	13.00 – 1 забег 13.10 – 2 забег
		d11	Дети 2003г. и младше. Свободный старт с 13.00 до 14.10

Работа финиша 13.00 – 16.15

## ГРУППЫ

Соревнования проводятся в открытых группах. Для каждой дистанции есть рекомендуемые для заявки возрастные группы.

Подробнее смотрите в параметрах дистанций.

---

## ЗАЯВКИ

Заявки подаются через онлайн-систему [Entry](#) до 23.59 08 октября 2013г.

Заявки на месте возможны только при наличии свободных карт.

---

## МЕСТНОСТЬ

Дорожная сеть развита средне. Проходимость от хорошей (сосновый лес) до плохой (еловый подлесок). Рельеф овражистый с перепадом на склоне до 30 метров.

---

## КАРТА

Новая карта, нарисована в сентябре 2013г.

Масштаб 1:10000. Сечение рельефа 5 метров.

Формат карты А4.

Карты ламинированные.

---

## СИСТЕМА ОТМЕТКИ

Отметка электронная – Sportident.

---

## ОПАСНЫЕ МЕСТА

Отдыхающие с собаками, глубокие и скользкие овраги.

---

## ПАРТНЕРЫ

Спортивный клуб «[Фотон](#)»

Сайт «[Лесные новости](#)»

[Федерация](#) спортивного ориентирования г. Москвы

Интернет-магазин товаров для спорта [Tvoy-sport.ru](#)

**ПАРАМЕТРЫ  
ДИСТАНЦИЙ  
12 ОКТЯБРЯ**

<b>Группа</b>	<b>Длина (м)</b>	<b>Кол-во КП</b>	<b>Рекомендуемые группы</b>
D1	8170	34	M21
D2	5680	29	Ж21
D3	5500	17	M20, M35, M40
D4	4700	16	Ж20, Ж35, Ж40
D5	4500	14	M18, M45, M50
D6	3800	13	Ж18, Ж45, Ж50
D7	4100	13	M16, M55, M60
D8	3600	12	Ж16, Ж55, Ж60
D9	3300	12	M14, (M12*), M65 и старше
D10	3100	12	Ж14, (Ж12*), Ж65 и старше
D11	1840	8	Все заявленные дети 2003г. и младше

**M12, Ж12 – рекомендуется только для сильных спортсменов данных групп.**

**Все заявленные 2003г. и младше принудительно переводятся в d11.**

На дистанциях d1, d2 применяется рассеивание в виде “бабочки“. Также присутствует врезка в масштабе 1:2500.

От размещения участников до технического старта ~700м по маркировке.

Контрольное время – 2 часа.

**ПАРАМЕТРЫ  
ДИСТАНЦИЙ  
13 ОКТЯБРЯ**

<b>Группа</b>	<b>Длина (м)</b>	<b>Кол-во КП</b>	<b>Рекомендуемые группы</b>
D1	8230	26	M21
D2	6550	23	Ж21
D3	7320	24	M20, M35, M40
D4	6330	22	Ж20, Ж35, Ж40
D5	6990	23	M18, M45, M50
D6	6060	22	Ж18, Ж45, Ж50
D7	5020	15	M16, M55, M60
D8	3950	13	Ж16, Ж55, Ж60
D9	3520	13	M14, (M12*), M65 и старше
D10	3270	13	Ж14, (Ж12*), Ж65 и старше
D11	1910	6	Все заявленные дети 2003г. и младше

M12, Ж12 – рекомендуется только для сильных спортсменов данных групп.

**Все заявленные 2003г. и младше принудительно переводятся в d11.**

Контрольное время – 2 часа.

Все дистанции, кроме d11, подготовлены в 2 круга.  
Применяется рассеивание участников.

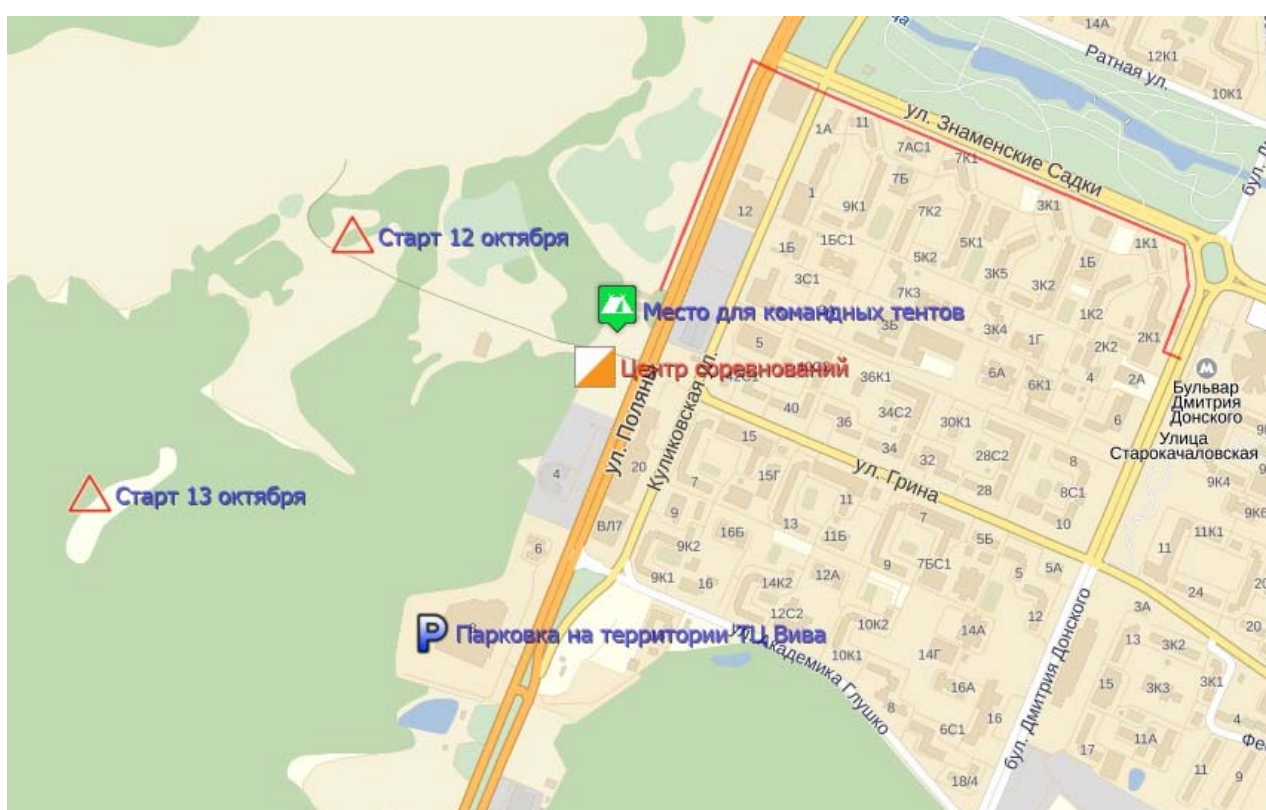
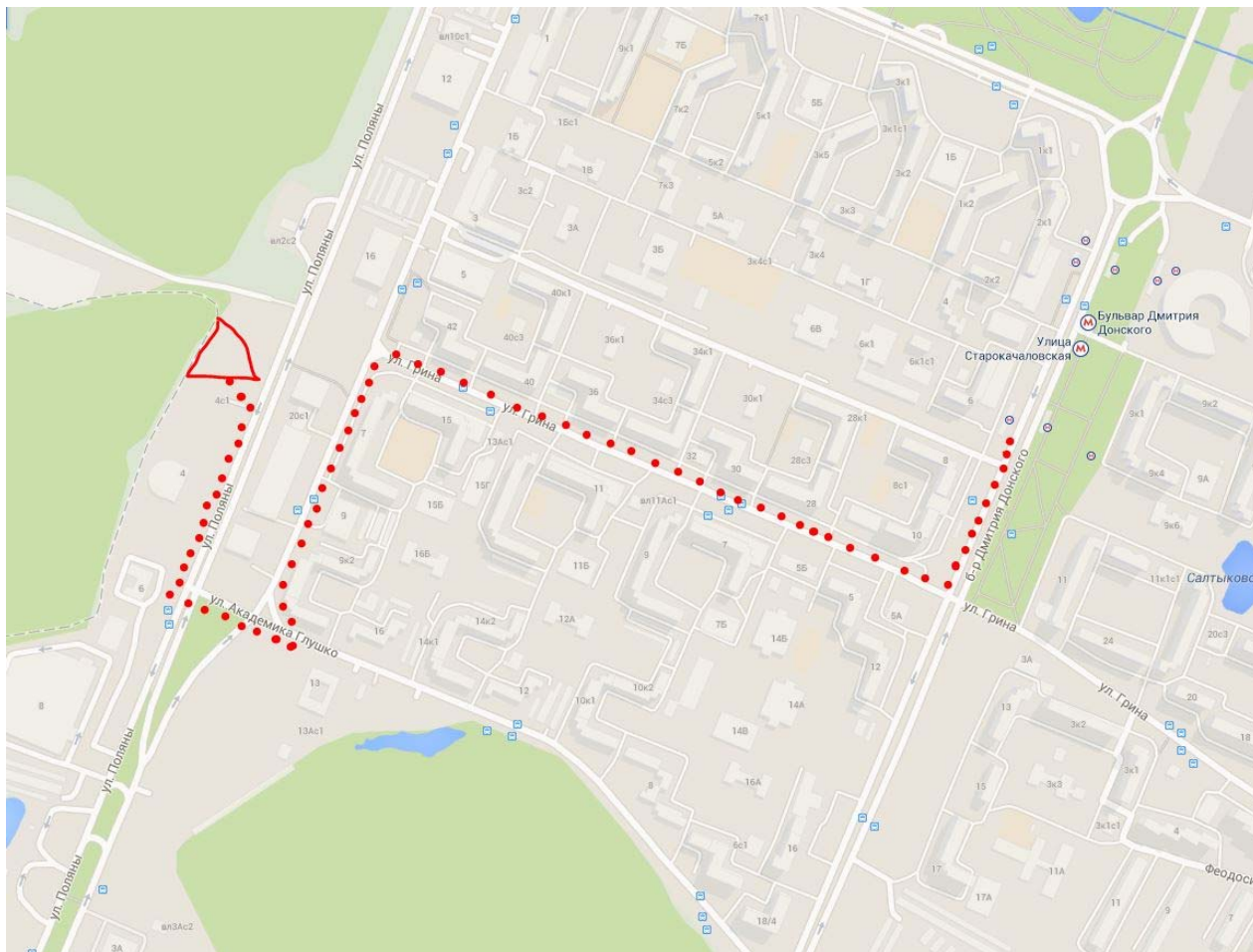
Карта двусторонняя. Нумерация КП на каждом круге начинается с 1. Внимательно смотрите номер круга!

От размещения участников до технического старта ~1300м по маркировке.

**БУДЕМ РАДЫ УВИДЕТЬ ВАС НА СОРЕВНОВАНИЯХ!**

# СХЕМА ПРОЕЗДА

Проезд: м. Бульвар Дмитрия Донского (первый вагон из центра, крайний выход направо), далее по схеме 2000м.



# СХЕМА ЦЕНТРА СОРЕВНОВАНИЙ

Схема центра соревнований будет опубликована в бюлетене №3 (11 октября 2013г.)