

27 ЯНВАРЯ 2018

ЧЕМПИОНАТ И ПЕРВЕНСТВО Г. МОСКВЫ НА МАРКИРОВАННОЙ ТРАССЕ

Бюллетень №1

Соревнования на маркированной трассе по усложненному варианту «Д»

Старт
Чемпионат Москвы
с 11.00
Первенство Москвы
с 12.00
Открытые группы
с 13.00

Заявка до среды 24 января 2018 г.

ЧЕМПИОНАТ И ПЕРВЕНСТВО Г. МОСКВЫ

Маркированная трасса

27.01.2018

Информация:
http://www.moscompass.ru/news/

Заявка:
https://sportident.ru/entry/event_info.php?id=3640

Чемпионат и Первенство г. Москвы

по спортивному ориентированию

Лыжная гонка - маркированная трасса

0830203811Я

27 января 2018 года, суббота, Бутовский лесопарк

Бюллетень №1

Дата и место соревнований

Соревнования проводятся в Бутовском лесопарке 27 января 2018 года (суббота) .

Проезд: м «Бульвар Дмитрия Донского», первый вагон из центра, выход направо. Далее ~1,1 км по схеме до центра соревнований.

Парковка возможна вдоль ул. Поляны, рядом с центром соревнований.

GPS координаты центра соревнований: 55.569345, 37.559990

Яндекс карты: https://yandex.ru/maps/-/CBeMI0GuWB

Google карты: https://goo.gl/maps/1Pve7GznxGH2

Добавить соревнования в google календарь: https://goo.gl/up17Po

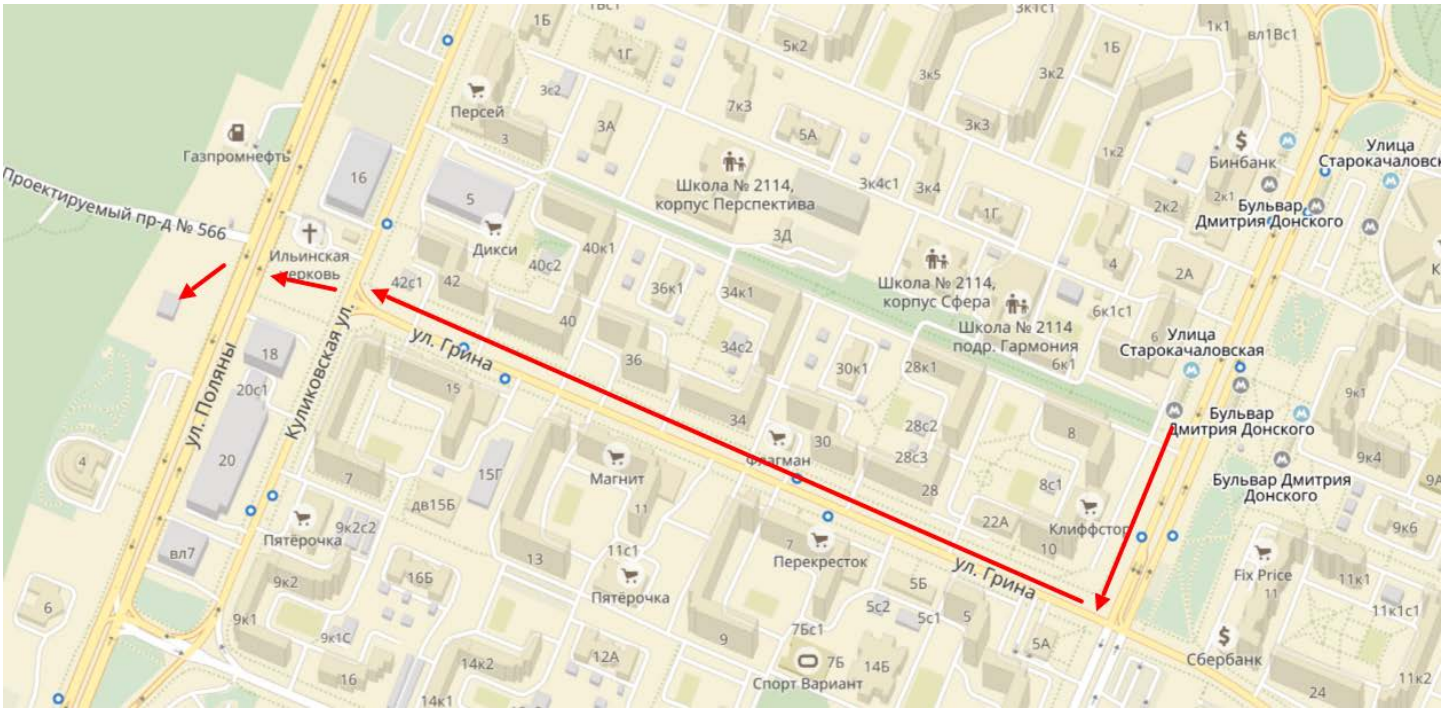

Организаторы

Федерация спортивного ориентирования города Москвы

Главный судья – Доронин Сергей +7(926)121-55-25

Главный секретарь – Филимонова Екатерина +7(926)815-58-01

Зам. главного судьи по СТО – Юрчиков Алексей

Инспектор – Калинин Олег

Зам. главного судьи по информационным технологиям – Щекалев Алексей

Местность и карта

Овражистая, с перепадом высоты на склоне до 40 м. Практически все лыжни будут подготовлены снегоходом. Широкие лыжные трассы на местности будут подготовлены ратраком. Высота снежного покрова более 20 см.

Используется летний вариант карты, подготовленный в 2018 году. На карте нанесены существующие лыжни в виде тропы (знак 507.0).Формат карты – А4 у всех групп. Масштаб карты 1:5000-1:7500, сечение рельефа 2,5 м.

Разминка и заминка

Разрешена только на поляне в центре соревнований.

Группы участников

МЖ12 – 2006-2007 г.р.

МЖ14 – 2004-2005 г.р

МЖ14Б – 2004-2005 г.р

МЖ17 – 2001-2003 г.р.

МЖ20 – 1998-2000 г.р.

МЖЭ - 1997 г.р. и старше

МЖОpen 1 – без ограничения по возрасту

МЖОpen 2 – без ограничения по возрасту

МЖОpen 3 – без ограничения по возрасту

Родители-дети

Участники указавшие при заявке не свой год рождения будут не допущены до соревнований и/или дисквалифицированы.

Стартовый взнос

Заявка заранее:

Согласно решению президиума ФСОМ в группах МЖЭ – 400р, МЖ12-20, Родители-дети - 200р, МЖ Open – 300р. Коллективы численностью от 10 до 20 человек уплачивают 90% стартового взноса за команду по предварительной заявке, свыше 21 человека – 80%.

Заявка на месте соревнований:

МЖЭ – 600руб, МЖ12-20, Родители-дети – 300руб, МЖ Open – 450 руб.

Заявка возможна только при наличии свободных номеров.

Система отметки

Электронная отметка SportIdent, контактный режим. Аренда чипа – 50р.

Заявка на соревнования

Заявка на соревнования – через систему Si-Entry до 23.59 **среды** 24 января 2018г.!

https://sportident.ru/entry/event_info.php?id=3640

Время старта

МЖЭ – старт с 11.00 по стартовому протоколу

МЖ12-20 – старт с 12.00 по стартовому протоколу

МЖ Open – старт с 13.00 по стартовому протоколу
Родители-дети – свободный старт с 12.30 до 13.30

Правила маркировки

Маркировка проводится по модифицированным правилам варианта – Д, текущих правил соревнований по спортивному ориентированию.

На дистанции на протяжении маркированной трассы устанавливаются контрольные пункты. Их количество указывается в технической информации в разделе «Сведения о трассах» для каждой отдельной трассы и для каждой возрастной категории.

Часть установленных КП обозначается на карте (Истинные КП). Количество Истинных КП в информации не указывается.

На карту участника наносятся: точка начала ориентирования, а также обозначение контрольных пунктов в виде окружностей без цифровой и кодовой нумерации.

Часть КП на карте соответствует установленным на местности (Истинные КП).
Другая часть КП, нанесенных на карту, на местности не установлена (Зеро КП). Количество Истинных КП и количество Зеро КП в информации не указывается.

Таким образом, в данном варианте проведения соревнований есть 3 вида контрольных пунктов.

Истинный контрольный пункт	Отметка в станции «Да»	На местности - УСТАНОВЛЕН	На карте – ОБОЗНАЧЕН
Ложный контрольный пункт	Отметка в станции «Нет»	На местности - УСТАНОВЛЕН	На карте – НЕ обозначен
Зеро КП	-	На местности – НЕ установлен	На карте – ОБОЗНАЧЕН

Оборудование контрольного пункта на местности:

- призма над лыжней – обозначение контрольного пункта;
- средства отметки (электронные станции) в количестве 2 шт. Станции располагаются с одной стороны лыжни и имеют обозначение «ДА» и «НЕТ». Никаких обозначений порядкового номера контрольного пункта не устанавливается

Действия участника

Двигаясь по трассе, участник встречает контрольные пункты. На каждом контрольном пункте спортсмен принимает решение. Если текущий контрольный пункт обозначен на карте участника, участник должен отметиться в станции «ДА». Если текущий контрольный пункт на карте участника НЕ обозначен, тогда участник должен отметиться в станции «НЕТ».

Начисление штрафа

- за каждую неправильную отметку;
- за каждую лишнюю отметку сверх количества КП, указанного в технической информации.

При отсутствии отметки на любом контрольном пункте (участник не отметился ни в одной из станций «ДА», «НЕТ»), результат участника аннулируется. (Приравнивается к неправильному прохождению дистанции).

Максимальный штраф на дистанции равен количеству КП, указанному в технической информации, умноженному на цену штрафа.
Цена штрафа за каждый неправильно отмеченный контрольный пункт – 1 минута

Предварительные параметры дистанций

ГРУППА	КМ	КП	НАБОР ВЫСОТЫ, М	ФОРМАТ КАРТЫ	МАСШТАБ КАРТЫ
МЭ, М20	9,5		125	А4	1:7500
ЖЭ, Ж20	8,0		100	А4	1:7500
М17	6,5		100	А4	1:7500
Ж17, М14	5,5		80	А4	1:7500
М14Б	3,5		65	А4	1:5000
Ж14	3,5		55	А4	1:5000
МЖ12,Ж14Б	2,5		25	А4	1:5000

О1	8,0		100	А4	1:7500
О2	5,5		100	А4	1:7500
О3	3,5		65	А4	1:7500
РД	2,5		25	А4	1:5000

С последнего КП до ПО 170м, на финиш по маркировке 50 м.
Контрольное время – 1,5 часа.

Награждение

На месте соревнований. Победители и призеры награждаются наградной атрибутикой Департамента спорта и туризма г. Москвы

Все участники группы Родители-дети награждаются на финише сладким призом.
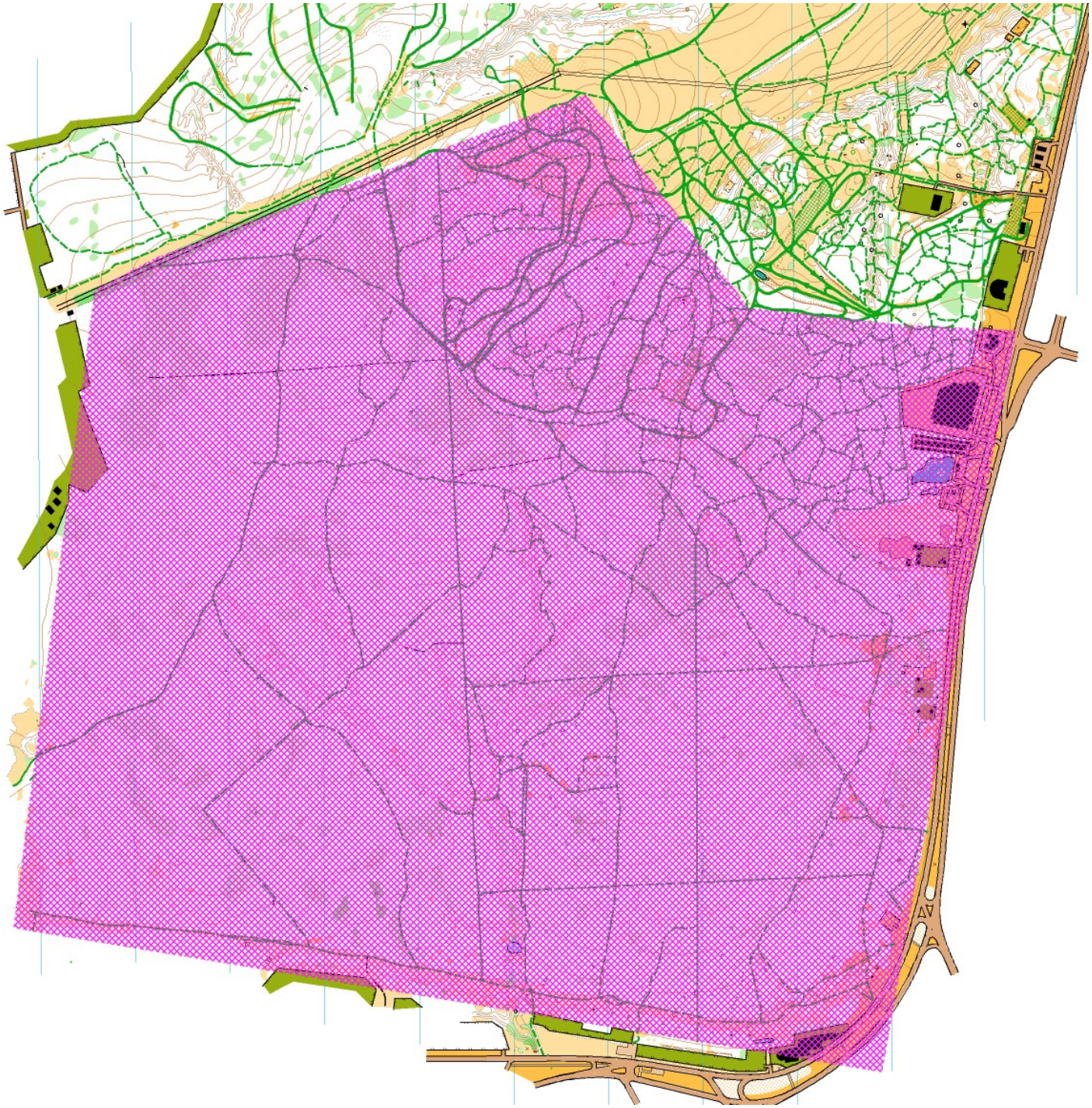
Район запрещенный для тренировок