



МИНСПОРТ РОССИИ



**Всероссийские соревнования
по спортивному ориентированию (кроссовые дисциплины).
Личные соревнования.**

Программа соревнований.

28 августа

Время	Мероприятие	Место проведения
15.00 – 20.00	Работа комиссии по допуску участников	Центр соревнований

29 августа

10.00	Церемония открытия соревнований	Район соревнований
11.00	Всероссийские соревнования 1ВП кросс-спринт (0830011811Я).	Район соревнований
17.30	Совещание ГСК с представителями команд	Центр соревнований

30 августа

10.00	Церемония награждения победителей и призеров 1-го вида программы	Район соревнований
11.00	Всероссийские соревнования 2ВП кросс-спринт – общий старт (0830091811Я).	Район соревнований
17.30	Совещание ГСК с представителями команд	Центр соревнований

31 августа

11.00	Всероссийские соревнования 3ВП кросс-классика (0830021811Я).	Район соревнований
14.00	Церемония награждение победителей и призеров 2-го и 3-го вида программы	Район соревнований
Не реглам.	Отъезд участников	

01 сентября

Не реглам.	Отъезд участников	
------------	-------------------	--

**Комиссия по допуску участников Всероссийских соревнований
СТРОГО!!! 28 августа с 15-00 до 20-00.**

ОБЩАЯ ИНФОРМАЦИЯ.

НАГРАЖДЕНИЕ – Организаторы соревнований вправе не обеспечивать призовым фондом и наградной атрибутикой спортсменов, не вышедших на награждение во время официальной церемонии.

После церемонии награждения победители и призеры должны расписаться в ведомости на получение наград.

Во все дни соревнований в районах старта/финиша категорически запрещено разведение костров.


В районах проведения соревнований питьевой воды нет. Вода в ручьях для питья не пригодна. На финише всех дней соревнований будет организована выдача ограниченного количества (1-2 стакана на человека) питьевой воды. Представителям команд следует самостоятельно позаботиться о дополнительной питьевой воде на финише для участников своих команд.

Представитель команды несет ответственность за чистоту, порядок и охрану окружающей среды в местах расположения команды. Мусор складывать в пакеты и мешки для мусора в районе финиша.

КАРТЫ во все дни соревнований вложены в пакеты. Карты после прохождения финиша сдаются судьям финиша. Карты выдаются представителю команды по распоряжению главного судьи или на совещании судейской коллегии. За несданную карту участник может быть дисквалифицирован.

Карты с трассами печатаются на струйном принтере. Легенды впечатаны в карту. Дополнительные легенды выдаются в стартовом коридоре. Средства для крепления легенд не выдаются.

СПОСОБ ОТМЕТКИ. Отметка на контрольных пунктах производится с помощью электронной системы SPORTIDENT. Электронная система отметки продублирована компостерами, отметка которыми производится **только в случае отказа электронной системы**. Участники соревнований обязаны беречь карту от случайных разрывов, средства отметки от повреждений. Ответственность за сохранность и сдачу арендованных средств электронной отметки (ЧИПов) несет представитель команды. Стоимость поврежденной или потерянной карточки SPORTIDENT – 700 руб., ЧИПа – 3000 руб.

СТАРТ В месте старта участник получает карту в момент старта. После команды "СТАРТ" по последнему сигналу таймера – по маркировке движется к "месту начала ориентирования", обозначенного на местности призмой, а на карте знаком 

НОМЕР УЧАСТНИКА крепится на груди за четыре угла. Участники с плохо закрепленными, плохо читаемыми, поврежденными или закрытыми одеждой номерами к старту не допускаются. Номера выдаются при прохождении мандатной комиссии на все дни соревнований. Запрещается изменять формат номера. В случае утери или порчи выданного номера участник должен получить в ГСК аналогичный.

ФИНИШ. Все стартовавшие участники, в т.ч. сошедшие, обязаны пройти через финишный створ. После возвращения всех участников команды, представитель обязан доложить об этом старшему судье финиша.

РЕЗУЛЬТАТЫ соревнований определяются согласно действующим правилам проведения соревнований по спортивному ориентированию и положению о соревнованиях.

ПРОТОКОЛЫ и справка состава судейской коллегии вывешиваются в отсканированном виде (с печатями и подписями) на сайте ФСО Тульской области.

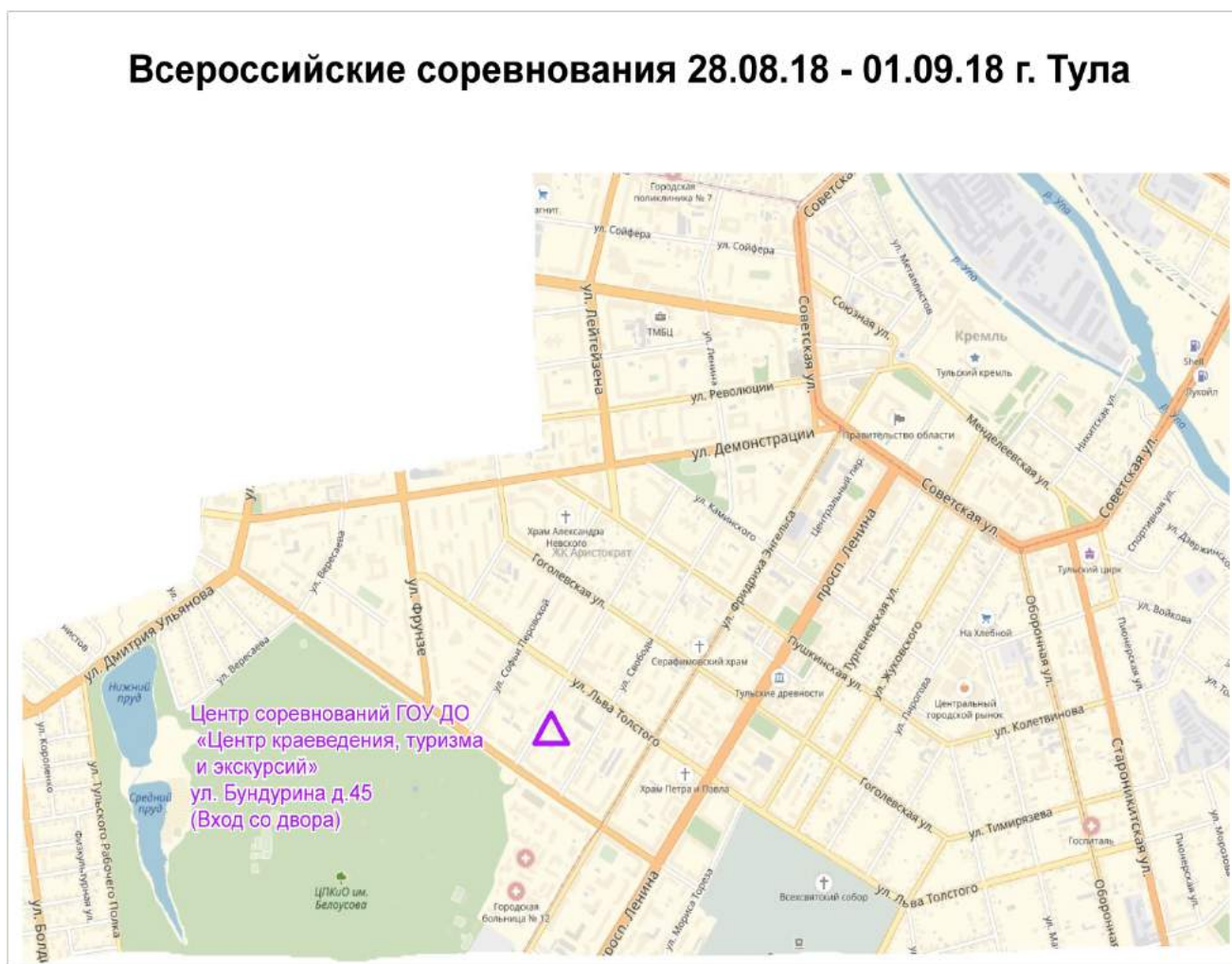
ЖЕЛАЕМ УСПЕШНЫХ СТАРТОВ!

Место проведения соревнований.

Соревнования проводятся в лесопарковой и городской части г. Тулы, лесном массиве (пос. Рождественский – Красные Ворота) Зареченского округа г. Тулы. К центру соревнований можно добраться как на личном, так и на общественном транспорте.

Внимание:

По независящим от нас причинам, центр соревнований перенесен в другое место по адресу г. Тула ул. Бундурина д. 45, ГОУ ДО «Центр краеведения, туризма и экскурсий».



Всероссийские соревнования 28.08.18 - 01.09.18 г. Тула

Схема проезда



К старту 1 дня соревнований можно добраться на общественном транспорте до п. Горелки.

К месту старта 2 и 3 дня соревнований из Тулы можно добраться общественным транспортом ([автобус 44](#)) до конечной остановки п. Рождественский, далее пешком до старта по маркировке.

Техническая информация.

29 августа 2018 года.

Наименование дисциплины: кросс-спринт (0830011811Я)

Карта подготовлена в 2017г. Составитель: Тутынин Владимир (Смоленск). Масштаб 1: 5000, сечение рельефа – 2,5м. Формат карт 21x30 см. Карты вложены в пакеты. Легенды впечатаны в карту.

Старт расположен вблизи остановки общественного транспорта Поселок Горелки.

Старт раздельный, согласно стартовым протоколам. Старт первых участников – **11:00**.

От технического старта (совмещен с ПВК) до ТНО – 20м, с последнего КП до финиша – 30м. На соревнованиях предусмотрена **Зона изоляции стартующих спортсменов. Время входа** в зону изоляции: **с 10:20 до 10:50**.

Местность: Участок лиственного леса с хорошо развитой системой асфальтовых дорог и прилегающий к нему жилой микрорайон. Перепад высот на склонах оврагов – до 7м.

Просьба уважительно относиться к чужому имуществу, не бегать по облагороженным территориям приусадебных участков (стриженные газоны, цветники и т.д.)

Опасные места – автомобильные дороги с средней интенсивностью движения, скопления мусора.

Границы района:

Север – четкие ограничения отсутствуют;

Восток – четкие ограничения отсутствуют;

Запад – Автомобильная дорога Московское шоссе;

Юг – река (ручей) Алешня;

Аварийный азимут – на ЗАПАД (270 градусов).

Оборудование стандартное. Отметка – электронная, системы SportIDENT.

Станции отметки с резервным «компостером» закреплены на колах.

	29.08.2018					29.08.2018			Набор высоты, м
	Длина, км	Кол-во КП	Контрольное время, мин	Набор высоты, м		Длина, км	Кол-во КП	Контрольное время, мин	
M14	1.6	11	60	5	Ж14	1.5	10	60	5
M16	2.0	12	60	5	Ж16	1.7	10	60	5
M18	2.5	13	60	10	Ж18	2.0	12	60	5
M20	2.7	16	60	15	Ж20	2.5	13	60	10
МЭ	2.7	16	60	15	ЖЭ	2.5	13	60	10
OPEN A	2.7	16	60	15	OPEN B	1.7	10	60	5



30 апреля 2018 года.

Наименование дисциплины: кросс-спринт-общий старт (0830091811Я)

Карта подготовлена в 2018 году. Составитель: Столяров Андрей (Орел). Масштаб 1:4000, сечение рельефа – 2,5м, формат карт 21х30 см. Карты вложены в пакеты. Легенды впечатаны в карту.

Старт расположен в поселке Рождественский.

Старт первых забегов – **11:00**.

От старта до ТНО – 180м, с последнего КП до финиша – 130м.

- *Старт участников Всероссийских соревнований*, по забегам. На старте участники получают две карты в одном пакете. Номер участника напечатан на лицевой стороне каждой карты. После прохождения первого круга спортсмены самостоятельно переворачивают карту и уходят на второй круг (см. схему). Рассеивание - «Фарст». Нумерация КП сквозная.

- *Старт участников открытых групп – раздельный*, согласно стартовым протоколам. На старте участники получают две карты в одном пакете. После прохождения первого круга спортсмены самостоятельно переворачивают карту и уходят на второй круг (см. схему). Рассеивания нет. Нумерация КП сквозная.

Разминка участников в зоне размещения спортсменов.

Местность района соревнований: жилой микрорайон;

Опасные места – автомобильные дороги с средней интенсивностью движения, скопления мусора.

Границы района:

Север – река Волоть;

Восток – автомобильная дорога Тула-Рождественский;

Запад – Поле, окружная автомобильная автодорога (3 км от границы карты);

Юг – Лесной массив;

Аварийный азимут – на ВОСТОК (90 градусов).

Оборудование стандартное. Отметка – электронная, системы SportIDENT.

Станции отметки с резервным «компостером» закреплены на колах.

	30.08.2018					30.08.2018			
	Длина, км	Кол- во КП	Контрольн ое время, мин	Набор высоты, м		Длина, км	Кол-во КП	Контрол ьное время, мин	Набор высоты, м
М14 (2 круга)	1.7	10	60	10	Ж14 (2 круга)	1.7	10	60	10
М16 (2 круга)	2.2	14	60	15	Ж16 (2 круга)	2.0	11	60	15
М18 (2 круга)	2.5	16	60	20	Ж18 (2 круга)	2.2	14	60	15
М20 (2 круга)	3.0	20	60	20	Ж20 (2 круга)	2.5	16	60	20
МЭ (2 круга)	3.0	20	60	25	ЖЭ (2 круга)	2.5	16	60	20
OPEN A (2 круга)	3.0	20	60	25	OPEN B (2 круга)	2.0	11	60	15

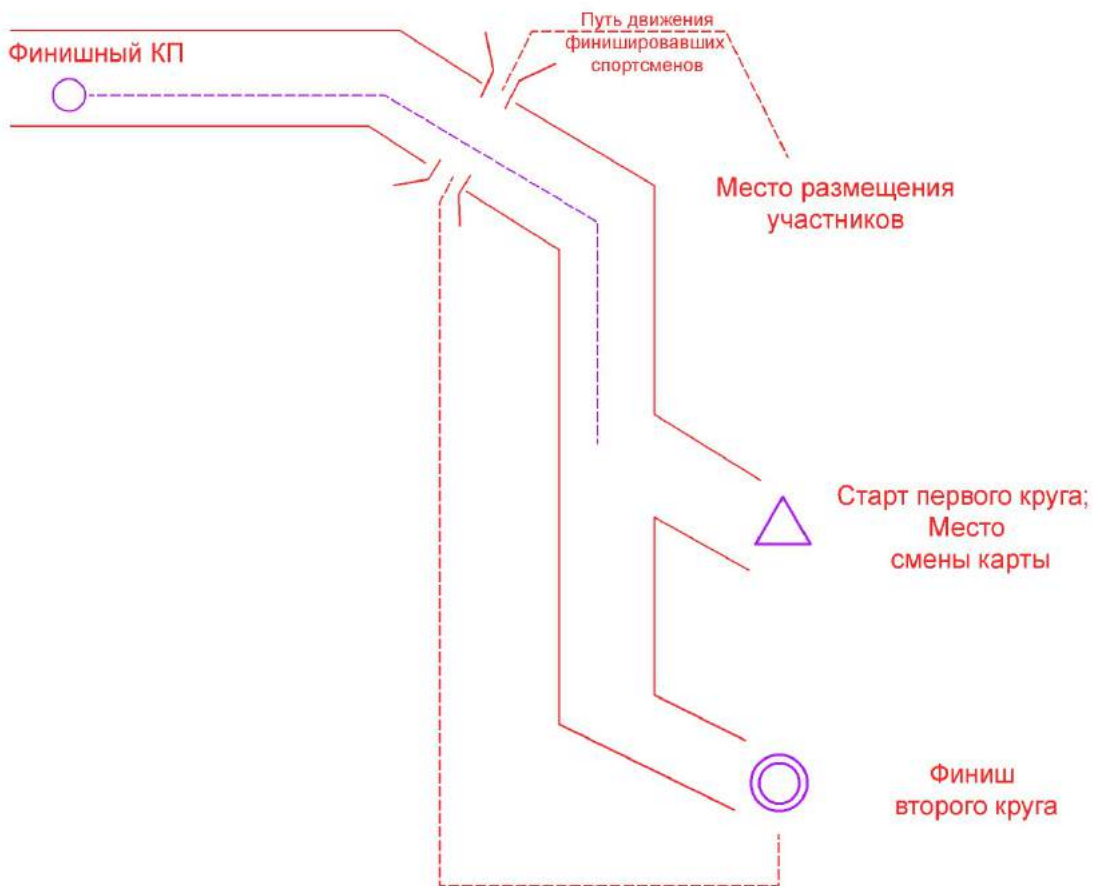
Кросс-спринт-общий старт 30.08.2018

(Поселок Рождественский)



Кросс-спринт-общий старт 30.08.2018

Схема передвижения участников в центре соревнований



31 Августа 2018 года.

Карта подготовлена в 2016-2018 годах. Составители: Тутынин Владимир (Смоленск). Масштаб 1:7500, сечение рельефа – 2,5м, формат карт 21х30 см. Карты вложены в пакеты. Легенды впечатаны в карту.

Старт расположен в поселке Рождественский. Место размещения участников находится рядом с финишем, расстояние до старта ~ 700 метров.

Старт отдельный, согласно стартовым протоколам.

Старт первых участников – **11:00**.

От технического старта (совмещен с ПВК) до ТНО – 100м, с последнего КП до финиша – 30м.

Разминка участников по дороге на старт.

Местность: преимущественно лиственный лес, встречается большое количество подлеска и поваленных деревьев. Залесенность – 70%. Дорожная сеть развита хорошо. Проходимость от легкопробегаемой до труднопроходимой. Рельеф - овражно-балочного типа. Перепад высот на склонах оврагов – до 25м.

Опасные места – крутые склоны оврага, скопления мусора.

Границы района:

Север – река Волоть, пос. Рождественский;

Восток – автомобильная дорога Тула-Рождественский;

Запад – окружная автомобильная автодорога (1,5 км от границы карты);

Юг – дачные участки, поле. Четкие ограничения района отсутствуют;

Аварийный азимут – на СЕВЕРО-ВОСТОК (45 градусов).

Оборудование стандартное. Отметка - электронная, системы SportIDENT.

Станции отметки с резервным «компостером» закреплены на колах.

	31.08.2018					31.08.2018			
	Длина, км	Кол- во КП	Контроль ное время, мин	Набор высоты, м		Длина, км	Кол- во КП	Контроль ное время, мин	Набор высоты, м
М14	2.7	8	90	40	Ж14	2.2	8	90	25
М16	4.2	13	120	80	Ж16	3.6	12	120	70
М18	4.9	16	120	95	Ж18	3.8	13	120	75
М20	6.4	18	120	100	Ж20	4.9	16	120	95
МЭ	6.4	18	120	100	ЖЭ	4.9	16	120	95
OPEN A	4.9	16	120	45	OPEN B	3.6	12	120	45

Кросс-классика 31.08.2018

(Поселок Рождественский)

Путь движения
к месту старта
~ 0.7 км



Путь движения
к центру соревнований
(от Московского шоссе)

Место размещения
участников

Туалеты