



МИНСПОРТ РОССИИ



## Чемпионат и первенство Центрального федерального округа по спортивному ориентированию.

50 традиционные массовые соревнования по спортивному ориентированию «Майская многодневка»

Информационный бюллетень №3.

### Программа соревнований.

28 апреля (суббота)

Время	Мероприятие	Место проведения
15.00 18.00	Официальная тренировка	Полигон
15.00 21.00	Комиссия по допуску участников	Центр соревнований

29 апреля (воскресенье)

08.00 11.00	Комиссия по допуску участников (только для соревнований «Майская многодневка»)	Центр соревнований
13.00	Открытие соревнований	Центр соревнований
14.00	Чемпионат и первенство ЦФО Кросс - классика (пролог 1) 0830021811Я Майская многодневка Кросс - классика 0830021811Я	Район соревнований
20.00	Заседание судейской коллегии	Центр соревнований

30 апреля (понедельник)

11.00	Чемпионат и первенство ЦФО Кросс – классика-общий старт 0830101811Я Майская многодневка Кросс - классика 0830021811Я	Район соревнований
20.00	Заседание судейской коллегии	Центр соревнований

01 мая (вторник)

11.00	Чемпионат и первенство ЦФО Кросс – многодневный (финал) 0830051811Я Майская многодневка Кросс - классика 0830021811Я	Район соревнований
13.30	Награждение победителей и призеров соревнований	Центр соревнований
Не реглам.	Отъезд участников	

02 мая (среда)

Не реглам.	Отъезд участников	
------------	-------------------	--

Комиссия по допуску участников чемпионата и первенства ЦФО  
СТРОГО!!! 28 апреля с 15-00 до 21-00.

## ОБЩАЯ ИНФОРМАЦИЯ.

**ИНФОРМАЦИОННОЕ ОБЕСПЕЧЕНИЕ.** На соревнованиях будет организована онлайн видеотрансляция с камер на старте, финише и пресс КП. Трансляция будет вестись на сайте ФСО Тульской области <http://o-tula.net/>. Для участников в центре соревнований будет организована бесплатная точка доступа Wi-Fi. Партнер информационного обеспечения – компания «Солвер».

**НАГРАЖДЕНИЕ** – Организаторы соревнований вправе не обеспечивать призовым фондом и наградной атрибутикой спортсменов, не вышедших на награждение во время официальной церемонии.

После церемонии награждения победители и призеры должны расписаться в ведомости на получение наград.

Во все дни соревнований в районах старта/финиша категорически запрещено разведение костров.


В районах проведения соревнований питьевой воды нет. Вода в ручьях для питья не пригодна. На финише всех дней соревнований будет организована выдача ограниченного количества (1-2 стакана на человека) питьевой воды. Представителям команд следует самостоятельно позаботиться о дополнительной питьевой воде на финише для участников своих команд.

Представитель команды несет ответственность за чистоту, порядок и охрану окружающей среды в местах расположения команды. Мусор складывать в пакеты и мешки для мусора в районе финиша.

**КАРТЫ** во все дни соревнований вложены в пакеты. Карты после прохождения финиша сдаются судьям финиша. Карты выдаются представителю команды по распоряжению главного судьи или на совещании судейской коллегии. За несданную карту участник может быть дисквалифицирован.

Карты с трассами печатаются на струйном принтере. Легенды впечатаны в карту. Дополнительные легенды выдаются в стартовом коридоре. Средства для крепления легенд не выдаются.

**СПОСОБ ОТМЕТКИ.** Отметка на контрольных пунктах производится с помощью электронной системы SPORTIDENT. Электронная система отметки продублирована компостерами, отметка которыми производится **только в случае отказа электронной системы**. Участники соревнований обязаны беречь карту от случайных разрывов, средства отметки от повреждений. Ответственность за сохранность и сдачу арендованных средств электронной отметки (ЧИПов) несет представитель команды. Стоимость поврежденной или потерянной карточки SPORTIDENT – 700 руб., ЧИПа – 3000 руб.

**СТАРТ** В месте старта участник получает карту в момент старта. После команды "СТАРТ" по последнему сигналу таймера – по маркировке движется к "месту  начала ориентирования", обозначенного на местности призмой, а на карте знаком

**НОМЕР УЧАСТНИКА** крепится на груди за четыре угла. Участники с плохо закрепленными, плохо читаемыми, поврежденными или закрытыми одеждой номерами к старту не допускаются. Номера выдаются при прохождении мандатной комиссии на все дни соревнований. Запрещается изменять формат номера. В случае утери или порчи выданного номера участник должен получить в ГСК аналогичный.

**ФИНИШ.** Все стартовавшие участники, в т.ч. сошедшие, обязаны пройти через финишный створ. После возвращения всех участников команды, представитель обязан доложить об этом старшему судье финиша.

**РЕЗУЛЬТАТЫ** соревнований определяются согласно действующим правилам проведения соревнований по спортивному ориентированию и положению о соревнованиях.

**ПРОТОКОЛЫ** и справка состава судейской коллегии вывешиваются в отсканированном виде (с печатями и подписями) на сайте ФСО Тульской области.

ЖЕЛАЕМ УСПЕШНЫХ СТАРТОВ!

## Место проведения соревнований.

Соревнования проводятся в лесном массиве (пос. Рождественский – Красные Ворота) Зареченского округа г.Тулы. Центр соревнований располагается на территории учебного центра «Банино» Тульской воздушно-десантной дивизии, в 4км южнее пос. Рождественский (координаты 54.267503, 37.551718). Проезд к центру соревнований возможен только на личном или заказном автотранспорте, маршрутов общественного транспорта нет\*.

**Внимание!** Для проезда на автотранспорте в учебный центр «Банино» Тульской воздушно-десантной дивизии в полевой лагерь/центр соревнований нужно оформить **разрешение на въезд**. Участникам не планирующим проживать/въезжать в полевой лагерь оформлять пропуск на въезд не нужно, для них будет организована парковка перед въездом на КПП.

Заявку на размещение (количество человек) в полевом лагере и на оформлении разрешения на въезд (ФИО водителя, гос. номер и марка автомобиля) необходимо подать **до 26 апреля** Воробьеву А.Е. [Vorobej12345@yandex.ru](mailto:Vorobej12345@yandex.ru) Доп. информация по тел. 89107043094 Заявки по телефону не принимаются.

Проживание в полевом лагере – 100 руб/чел за все дни соревнований.

## [Место проведения соревнований на Яндекс картах.](#)



Для заказа трансфера к центру соревнований, и/или к старту 2-го дня - 16 км (по автодороге) от центра соревнований необходимо подать заявку организаторам по эл почте (Воробьеву А) **до 26 апреля**

К месту старта 2 дня из Тулы можно добраться общественным транспортом ([автобус 44](#)) до конечной остановки п. Рождественский, далее пешком до старта 1,5 км.

\*Справочно – стоимость проезда на такси из Тулы до центра соревнований от 300 руб/машина

## Техническая информация.

29 апреля.

**Карта** подготовлена в 2016-2018гг. Составители: Тутьнин Владимир (Смоленск), Идельбаев Нурбулат (Волгодонск). Масштаб 1:10 000, сечение рельефа – 2,5м. Формат карт 21х30 см. Карты вложены в пакеты.

**Старт** расположен в непосредственной близости от центра соревнований.

Старт отдельный, согласно стартовым протоколам. Старт первых участников – **14:00**.

От технического старта (совмещен с ПВК) до ТНО – 160м, с последнего КП до финиша – 80м.

Разминка участников в районе старта.

**Трасса** возрастных категорий М10 и Ж10 подготовлена с использованием маркированных участков.

**Местность:** преимущественно лиственный лес, встречается большое количество подлеска и поваленных деревьев. Залесенность – 95%. Проходимость от среднепробегаемой до труднопроходимой. Рельеф – овражно-балочного типа. Перепад высот на склонах оврагов – до 25м. Дорожная сеть развита слабо.

Опасные места – крутые склоны оврага, скопление мусора вблизи автомагистрали.

Границы района:

Север – река Волоть, пос. Рождественский (1,5 км от границы карты);

Восток – автомобильная дорога Тула-Рождественский (1 км от границы карты);

Запад – окружная автомобильная автодорога;

Юг – учебный центр «Банино» Тульской воздушно-десантной дивизии и автомобильная дорога;

Аварийный азимут – на ЮГ (180 градусов).

Оборудование стандартное. Отметка – электронная, системы SportIDENT.

Станции отметки с резервным «компостером» закреплены на колах.

	29.04.2018				29.04.2018		
	Длина, км	Кол-во КП	Контрольное время, мин		Длина, км	Кол-во КП	Контрольное время, мин
М10	1	6	90	Ж10	1	6	90
М12	1,4	8	90	Ж12	1,4	8	90
М14	3,0	12	90	Ж14	2,4	12	90
М16	4,4	16	120	Ж16	3,6	13	120
М18	4,8	16	120	Ж18	4,4	16	120
М21	5,9	21	120	Ж21	4,8	16	120
М30	5,9	21	120	Ж30	4,8	16	120
М40	4,8	16	120	Ж40	4,4	16	120
М50	4,4	16	120	Ж50	3,0	13	120
М60	3,0	13	120	Ж60	2,4	10	120
М70	2,4	10	120	Ж70	2,4	10	120

Кросс-классика 29.04.2018



### 30 апреля.

**Карта** подготовлена в 2016-2017 годах. Составитель: Тutyнин Владимир (Смоленск). Масштаб 1:7500, сечение рельефа – 2,5м, формат карт 21х30 см. Карты вложены в пакеты.

**Старт** расположен в 16 км (по автодороге) от центра соревнований.

Старт первых забегов – **11:00**.

От старта до ТНО – 20м, с последнего КП до финиша – 120м.

- *Старт участников Чемпионата и Первенства ЦФО общий*, по забегам. На старте участники получают две карты в одном пакете. Номер участника напечатан на лицевой стороне каждой карты. После прохождения первого круга спортсмены самостоятельно переворачивают карту и уходят на второй круг (см. схему). Рассеивание - «Фарст». Нумерация КП сквозная.

- *Старт участников «Майской многодневки» – отдельный*, согласно стартовым протоколам. На старте участники, преодолевающие трассу в 2 круга, получают две карты в одном пакете. После прохождения первого круга спортсмены самостоятельно переворачивают карту и уходят на второй круг (см. схему). Рассеивания нет. Нумерация КП сквозная.

Разминка участников в зоне размещения спортсменов.

**Трасса** возрастных категорий М10 и Ж10 подготовлена с использованием маркированных участков. В трассах всех возрастных категорий (кроме М10, Ж10, М12, Ж12) включен обязательный для прохождения маркированный смотровой перегон. Проход участников от места размещения к месту старта осуществляется в специально отведенном месте (см. схему).

**Местность** района соревнований:

- участки леса, от легко до среднепробегаемого;
- открытые полевые участки с пологими формами рельефа;
- территория заброшенного карьера.

Перепад высот на склонах карьера – до 50м. В отдельных районах местность изобилует точечными ориентирами: корчи, воронки, микроямы, кострища и т.д. Дорожная сеть в северо-восточной части карты развита сильно, в западной и юго-западной – слабо. Лес преимущественно лиственный. Залесенность – 45%.

Опасные места – крутые склоны карьера, каменные осыпи.

Границы района:

Север – река Волоть, пос. Рождественский;

Восток – автомобильная дорога Тула-Рождественский;

Запад – окружная автомобильная автодорога (1,5 км от границы карты);

Юг – учебный центр «Банино» Тульской воздушно-десантной дивизии и автомобильная дорога (2.5 км от границы карты);

Аварийный азимут – на СЕВЕР (0 градусов).

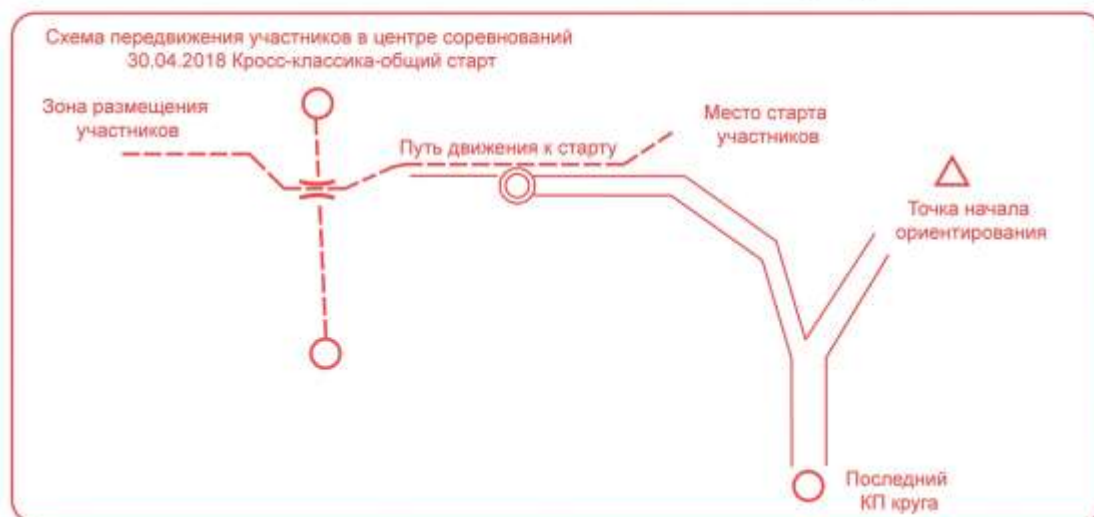
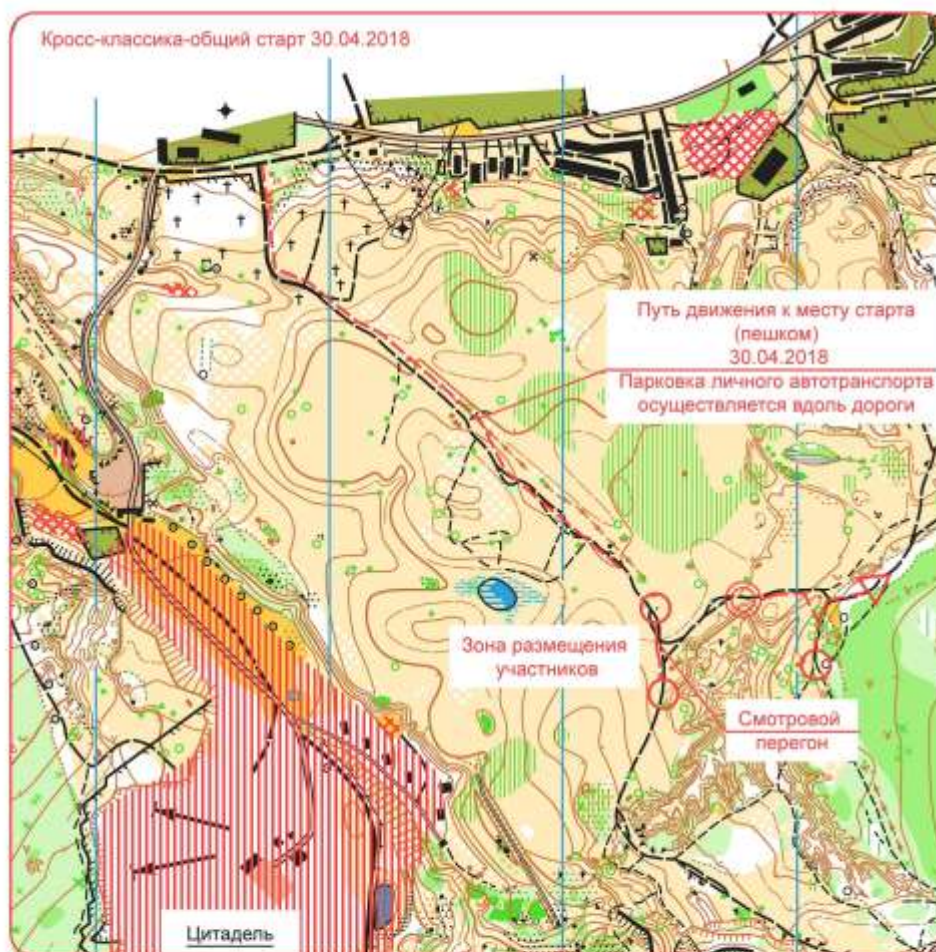
Оборудование стандартное. Отметка – электронная, системы SportIDENT.

Станции отметки с резервным «компостером» закреплены на колах.

	30.04.2018				30.04.2018		
	Длина, км	Кол-во КП	Контрольное время, мин		Длина, км	Кол-во КП	Контрольное время, мин
М10 (1 круг)	1,7	8	90	Ж10 (1 круг)	1,7	8	90
М12 (1 круг)	2,0	10	90	Ж12 (1 круг)	2,0	10	90
М14 (2 круга)	3,8	20	90	Ж14 (2 круга)	3,4	16	90
М16 (2 круга)	5,1	27	120	Ж16 (2 круга)	3,8	20	120
М18 (2 круга)	6,2	32*	120	Ж18 (2 круга)	5,1	27	120

	30.04.2018				30.04.2018		
	Длина, км	Кол-во КП	Контрольное время, мин		Длина, км	Кол-во КП	Контрольное время, мин
М21 (2 круга)	7,0	34*	120	Ж21 (2 круга)	6,2	32*	120
М30 (2 круга)	7,0	34*	120	Ж30 (2 круга)	6,2	32*	120
М40 (2 круга)	6,2	32*	120	Ж40 (1 круг)	4,3	22	120
М50 (1 круг)	4,3	22	120	Ж50 (1 круг)	3,1	20	120
М60 (1 круг)	3,1	20	120	Ж60 (1 круг)	2,6	16	120
М70 (1 круг)	2,6	16	120	Ж70 (1 круг)	2,6	16	120

\* **Вниманию** спортсменов **М18 – М40; Ж21 и Ж30:** количество **КП** более **30!**  
 Убедитесь, что в Ваших ЧИПах достаточно отметок.



**01 мая.**

**Карта** подготовлена в 2016-2018 годах. Составители: Тутынин Владимир (Смоленск), Идельбаев Нурбулат (Волгодонск). Масштаб 1:10 000, сечение рельефа – 2,5м, формат карт 21х30 см. Карты вложены в пакеты.

**Старт** расположен в ~ 1.2 км от центра соревнований. Движение к месту старта возможно только пешком, по маркировке. При движении необходимо соблюдать указания представителей учебного центра Тульской воздушно-десантной дивизии.

Старт отдельный, согласно стартовым протоколам. Старт первых участников – **11:00**. От технического старта (совмещен с ПВК) до ТНО – 70м, с последнего КП до финиша – 30м. Разминка участников в районе старта.

**Трасса** возрастных категорий М10 и Ж10 подготовлена с использованием маркированных участков.

**Местность:** преимущественно лиственный лес, встречается большое количество подлеска и поваленных деревьев. Залесенность – 90%. Дорожная сеть развита хорошо. Проходимость от среднепробегаемой до труднопроходимой. Рельеф - овражно-балочного типа. Перепад высот на склонах оврагов – до 25м.

Опасные места – крутые склоны оврага, скопления мусора.

Границы района:

Север – река Волоть, пос. Рождественский (1.5 км от границы карты);

Восток – автомобильная дорога Тула-Рождественский;

Запад – окружная автомобильная автодорога (1 км от границы карты);

Юг – учебный центр «Банино» Тульской воздушно-десантной дивизии и автомобильная дорога;

Аварийный азимут – на ЮГО-ЗАПАД (225 градусов).

Оборудование стандартное. Отметка - электронная, системы SportIDENT.

Станции отметки с резервным «компостером» закреплены на колах.

	01.05.2018				01.05.2018		
	Длина, км	Кол-во КП	Контрольное время, мин		Длина, км	Кол-во КП	Контрольное время, мин
М10	1,2	5	90	Ж10	1,2	5	90
М12	1,9	8	90	Ж12	1,9	8	90
М14	4,1	12	90	Ж14	3,3	9	90
М16	6,2	13	120	Ж16	4,7	12	120
М18	8,7	19	150	Ж18	5,5	12	120
М21	10,0	23	150	Ж21	7,5	16	150
М30	8,7	19	150	Ж30	7,5	14	150
М40	6,2	13	120	Ж40	5,5	12	120
М50	5,5	12	120	Ж50	3,7	13	120
М60	3,7	13	120	Ж60	2,8	9	120
М70	2,8	9	120	Ж70	2,8	9	120



