

# Открытый Кубок ФСО г. Москвы среди клубов

## Информационный бюллетень №1

Организаторы соревнований: ФСО г. Москвы, клубы спортивного ориентирования г. Москвы и Московской области. Главный судья - Александр Тремпольцев +79166909024, главный секретарь - Екатерина Филимонова +79268155801.

Сроки проведения: 12 сентября 2021 года.

Место проведения: Forest park (Сосновка).

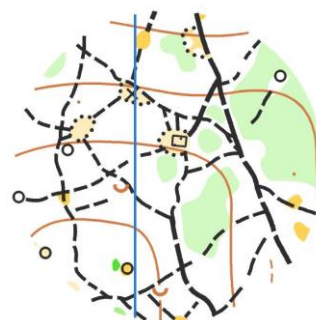
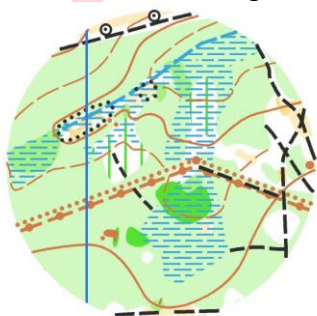
Проезд

- 1) от метро Крылатское автобусы 376 и «Европарк» до ост. Черепково или ТЦ Европарк
- 2) от метро Молодёжная автобус «Ашан(Европарк)» до ост. Черепково или ТЦ Европарк
- 3) от метро Щукинская автобус 358к до ост. Черепково или ТЦ Европарк
- 4) от метро Крылатское пешком 2,2 км до ТЦ

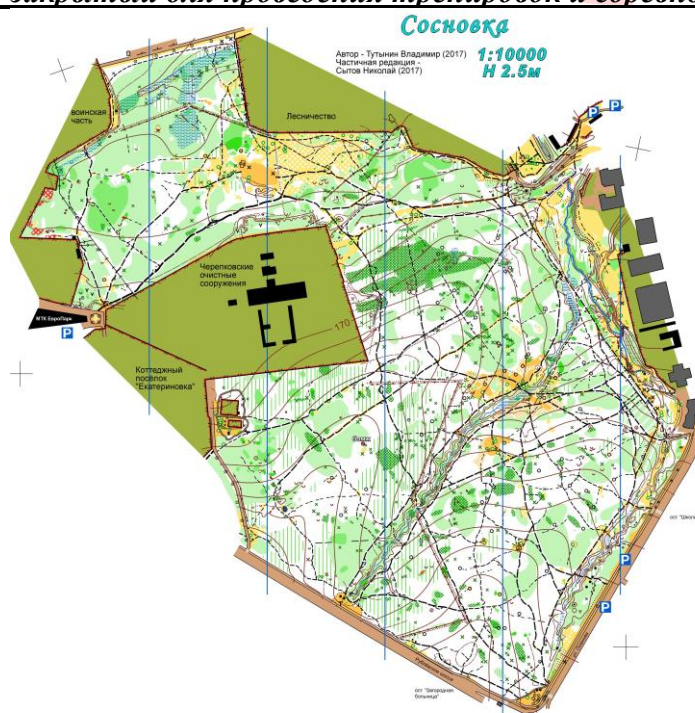
Парковка личного транспорта у ТЦ Европарк.

Карта подготовлена в 2017 году Владимиром Тутуниным. В июле 2021 года карта отредактирована по всей площади Юрием Митиным.

Фрагменты карты соревнований:



**Карта 2017 года. Район закрытый для проведения тренировок и соревнований с 23.09.2021**



### Программа соревнований:

Время	Расписание соревнований
09:30-10:30	Регистрация участников
10:30-10:45	Открытие соревнований, просмотр системы передачи эстафеты
11:00-11:30	"Лабиринт-Шоу". Соревнование сильнейших спортсменов клубов.
11:45	Старт 1-го этапа, начало работы старта «Родители-дети» и «Новички»
13:00	Начало свободного старта для личников на дистанции 2-4 этапов
14:15-15:15	Финиш команд
14:15	Начало свободного старта для личников на дистанции 5-8 этапов
15:30-16:00	Награждение

### Дополнительный сервис:

Будет организована GPS трансляция 1,4,6,7 и 8 этапов эстафеты. Всем командам будет выдано по два GPS датчика для лидеров команды. После первого этапа GPS передаются внутри команды 4, 6 и 8 этапам. Лучшим шести командам будут дополнительно выданы GPS для спортсменов 7 этапа.

Для новичков и маленьких спортсменов предусмотрена группа «Родители-дети».

Для разминки оборудован тренировочный полигон.

Будет организована торговля спортивным инвентарём.

## Предварительная техническая информация

**Карта.** Масштаб 1:5000 для 3 и 5 этапов и 1:7500 для всех остальных, высота сечения рельефа 2,5 м. Формат карты А4.

Нумерация КП на дистанциях 2,3,5 этапов двойная (1-31,2-33 и т.д.), на остальных этапах нумерация КП одинарная.

На обратной стороне карты впечатан «Лабиринт Moscompass» укрупнённого масштаба. Дистанция в «Лабиринте» является частью основной дистанции.

**Местность.** Пригородный лес с развитой сетью дорог и тропинок. Местность равнинная, есть овраг глубиной до 7 метров. Лес смешанный, проходимость от очень хорошей до плохой. Район залесён на 90%. Район соревнований посещается местными жителями. На местности есть мелкие тропинки и пикниковые полянки, не показанные на карте. В парке может встречаться технический мусор, оставленный людьми, в том числе стеклянные бутылки. Будьте аккуратны.

**Рекомендуемая обувь:** любые шиповки,

**Опасные места:** гуляющие с собаками, торчащие сучья деревьев, мусор, в том числе стеклянные бутылки и мангалы.

### Предварительные параметры дистанций:

**1 этап:** М20,21 – 4,6 км 18кп + Лабиринт Moscompass. После лабиринта до финиша 1100 м.

**2 этап:** М14, М60 – 3,00 км 12КП + Лабиринт Moscompass. После лабиринта до финиша 800 м.

**3 этап:** Ж12,МЖ10 – 2,0 км 10КП + Лабиринт Moscompass. После лабиринта до финиша 450 м.

**4 этап:** М16,М45,Ж35 – 3,6 км 18КП + Лабиринт Moscompass. После лабиринта до финиша 750 м.

**5 этап:** М12,Ж14,Ж60 – 2,6 км 11КП + Лабиринт Moscompass. После лабиринта до финиша 550 м.

**6 этап:** М18,М35 – 4,0 км 19КП + Лабиринт Moscompass. После лабиринта до финиша 1200 м.

**7 этап:** Ж16,Ж18,Ж45(М12) – 3,3 км 17КП + Лабиринт Moscompass. После лабиринта до финиша 850 м.

**8 этап:** Ж20,21 – 3,75 км 17КП + Лабиринт Moscompass. После лабиринта до финиша 950 м.

Начало ориентирования от пункта «К» (треугольник на карте).

**На первом этапе на дистанции ориентирования применён микрорассев.**

**Внимание!!! На местности расположено большое количество КП. Пункты могут стоять близко друг от друга на похожих объектах. Проверяйте номера! Будьте внимательны!**

Ближе к концу дистанции, участники всех групп проходят просмотрную дистанцию в «Лабиринте Moscompass» ( на обратной стороне карты впечатана специальная крупномасштабная врезка). «Лабиринт» имеет свою нумерацию КП. В «Лабиринте» применяется рассев. КП в лабиринте стоят близко друг к другу. **При использовании чипов SI-Card 11 и SIAC, внимательно контролируйте отметку. Станции отметки «Лабиринта» работают в контактном режиме.**

**Оборудование КП:** стандартное. Отметка электронная (система Sport Ident). Станции работают в бесконтактном режиме. На случай снятия КП, в районе КП рассыпано конфетти. На некоторых КП установлено несколько станций отметки.

**Старт спортсмена:** производится в стартовой станции на пункте «К». Спортсмены первого этапа не отмечаются на пункте «К».

**Финиш спортсмена:** фиксируется отметкой на последнем КП.

**Считывание чипов, передача эстафеты:** после последнего КП спортсмены бегут по маркировке в сторону финиша до. В какой-то момент финишный коридор разделяется на 2 коридора. Левый коридор для лидеров команд. В левый коридор могут бежать только те спортсмены, кому тренер клуба выдал специальный талон лидера в специальной тренерской зоне, которая будет организована перед финишной развилкой (смотри схему в бюллетене №2). Спортсмены-лидеры считывают свои чипы в «Палатке проверки отметки лидеров», и при наличии правильной отметки, бегут на пункт выдачи карт, берут пакет с картами своего клуба и передают его следующему этапу.

Остальные спортсмены клуба пробегают в левый финишный коридор, в конце которого считывают свои чипы в «Палатке считывания». Лидеры команд, также должны считать свои чипы в «Палатке считывания», после передачи эстафеты.

**Спортсмены-лидеры первого этапа не считывают чип в «Палатке проверки отметки лидеров», а сразу же бегут на пункт выдачи карт. Если у спортсмена, передавшего эстафету окажется неправильная отметка, то данная команда будет задержана перед стартом 8-го этапа в зоне передачи эстафеты на время разницы между финишем лидера (с неправильной отметкой) и финишем первого спортсмена данной команды у которого была зафиксирована правильная отметка.**

**На команду в секретариате выдаётся 6 талонов (3 основных+3 резервных), которые тренер выдаёт лидерам своей команды в тренерской зоне. После финиша каждого этапа, представители команд должны забрать талоны у финишировавших спортсменов-лидеров, чтобы использовать эти талоны на следующем этапе.**

**Разминка:** разрешена на оборудованном полигоне. Карты будут вложены командные пакеты.

Результаты участников и клубов, замеченных до своего старта или после своего финиша в районе дистанции, будут аннулированы.

Группы «Родители-дети» и «Новички»:

Старт данных групп начинается в 11:30 и заканчивается в 13:00. Детям и их родителям будет предложена дистанция по выбору. Планируется электронная разметка. На финише вас ждут сладкие призы.

**Удачных стартов!**