



Департамент спорта
города Москвы



**Чемпионат и Первенство города Москвы по спортивному ориентированию
Лыжная гонка – комбинация, номер-код: 0830223811Я
Открытый фестиваль юношеского ориентирования**

Информационный бюллетень №2

Организаторы соревнований: Департамент спорта города Москвы и Федерация спортивного ориентирования города Москвы.

Непосредственное проведение соревнований возлагается на главную судейскую коллегию. Главный судья **Тремпольцев Александр Геннадьевич** +79166909024, главный секретарь **Филимонова Екатерина Дмитриевна** +79268155801, зам. главного судьи по СТО **Серпинский Станислав Иванович**.

Сроки проведения: 12 марта 2022 года.

Место проведения: Московская область, г. о. Подольск, платформа Гривно, стадион «Труд».

Участники соревнований:

Чемпионат Москвы:

Мужчины и Женщины 2001г. и старше, не ниже 2 взрослого разряда

Первенство Москвы

МЖ20 – юниоры и юниорки 2002-2004г., не ниже 3 взрослого разряда;

МЖ17 – юноши и девушки 2005-2007г., не ниже 3 взрослого разряда;

МЖ14 – юноши и девушки 2008-2009г., не ниже 2 юношеского разряда;

МЖ12 – мальчики и девочки 2010-2011г., не ниже 3 юношеского разряда.

Все спортсмены должны иметь медицинский допуск для участия в соревнованиях и страховку от несчастного случая. Контроль за медицинским допуском для несовершеннолетних спортсменов возлагается на представителей команд.

Для спортсменов, не участвующих в зачете Первенства Москвы, проводится Фестиваль юношеского ориентирования.

Участники Фестиваля:

МЖ10* – мальчики и девочки 2012г. и младше;

МЖ12* – мальчики и девочки 2010-2011г.;

МЖ14* – юноши и девушки 2008-2009г.;

Допуск в Фестиваль ЕВСК не регламентируется.

Соревнования проводятся на маркированной трассе. У групп МЖ10, 12 в карте будет нарисована нитка движения.

Участники открытых групп:

О1 – параметры дистанции Мужчин

О2 – параметры дистанции М17

О3 - параметры дистанции М14

О4 – маркированная дистанция для младших спортсменов в с возможным сопровождением. Уровень МЖ10-12. На карте будет нарисована нитка движения.

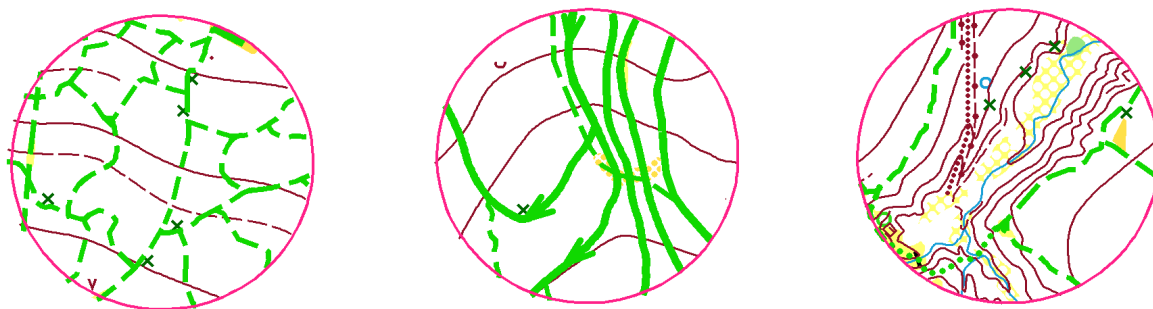
Информация о местности:

Местность среднепересечённая, залесённая на 85%. Подмосковный лес с системой естественных и троп и дорог различного класса. Лыжни подготовлены снегоходом «Буран». На местности представлены лыжни трёх классов: сплошная зелёная лыжня – лыжные трассы, пунктирная зелёная лыжня – лыжня подготовленная снегоходом шириной 1-1,5 метра, точечная зелёная лыжня – след снегохода сквозь подлесок или хорошо заметная лыжня гуляющих. На местности могут присутствовать мелких тропы и лыжни гуляющих, не показанных на карте.

Информация о карте:

Масштаб карты 1:5000 для дистанций МТ и 1:7500 для дистанций ЗН, сечение рельефа 2,5м. Формат карты

Карты заданного направления и маркированной трассы изданы в зимнем варианте.



Информация о дистанциях Чемпионата и Первенства города Москвы:

группа	Маркированная трасса, параметры	Цвет разметки	Заданное направление, параметры	Штраф
Мужчины, М20	1800м	синяя разметка	4600м 10КП	1 мин
Женщины, Ж20	1800м	синяя разметка	4200м 8КП	1 мин
М17	1800м	синяя разметка	4200м 8КП	1 мин
Ж17	1700м	жёлтая разметка	3500м 8КП	1 мин
М14	1700м	жёлтая разметка	3100м 9КП	1 мин
Ж14	1700м	жёлтая разметка	2300м 8КП	1 мин
М12	1100м	красная разметка	2100м 9КП	2 мин
Ж12	1100м	красная разметка	2100м 9КП	2 мин

Информация о дистанциях Фестиваля ориентирования и открытых групп:

группа	Маркированная трасса, параметры	Цвет разметки	Заданное направление, параметры	штраф
М14*	1700м	жёлтая разметка		2 мин
Ж14*	1700м	жёлтая разметка		2 мин
М12*	1100м	красная разметка на карте нарисована нитка дистанции		2 мин
Ж12*	1100м	красная разметка на карте нарисована нитка дистанции		2 мин
М10*	1100м	красная разметка на карте нарисована нитка дистанции		2 мин
Ж10*	1100м	красная разметка на карте нарисована нитка дистанции		2 мин

O1	1800м	синяя разметка	4600м 10КП	1 мин
O2	1700м	жёлтая разметка	3500м 8КП	1 мин
O3	1700м	жёлтая разметка	2300м 8КП	1 мин
O4	1100м	красная разметка на карте нарисована нитка дистанции		2 мин

Дистанция МТ:

Соревнования на маркированной трассе проводятся по системе «Д» без проколов в карте.

На карте маркированной трассы нанесена точка начала ориентирования (треугольник) и кружки контрольных пунктов. Кружков на карте больше, чем контрольных пунктов на дистанции. Спортсмен движется по разметке, по пути встречая контрольные пункты. Контрольные пункты на местности оборудованы призмой на перемёте, табличкой с порядковым номером КП для данной дистанции и двумя станциями отметки «ДА» и «НЕТ». Если контрольный пункт, установленный на местности, соответствует кружку на карте, то спортсмен должен сделать отметку в станции «ДА». Если контрольный пункт, установленный на местности, не соответствует кружку на карте, то спортсмен должен сделать отметку в станции «НЕТ». При отсутствии отметки, спортсмен дисквалифицируется. Станции отметки на МТ запрограммированы в контактном режиме.

Разметка дистанций МТ прикреплена на деревья с помощью степлера.

Начисление штрафа на дистанции МТ:

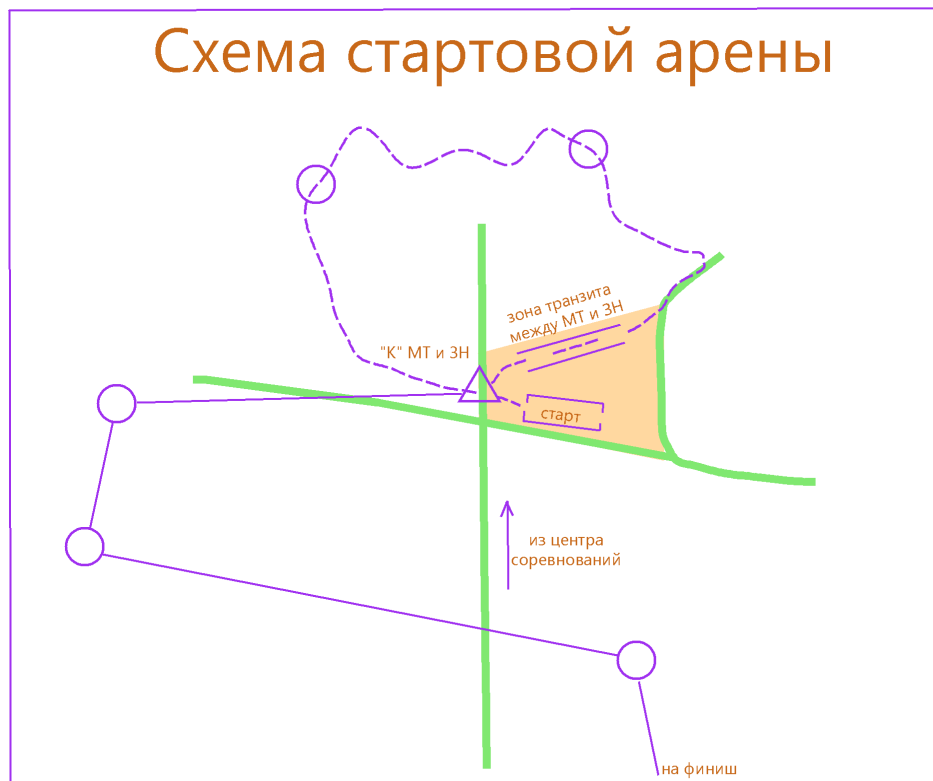
За каждую неправильную или лишнюю отметку к результату спортсмена начисляется штрафное время.

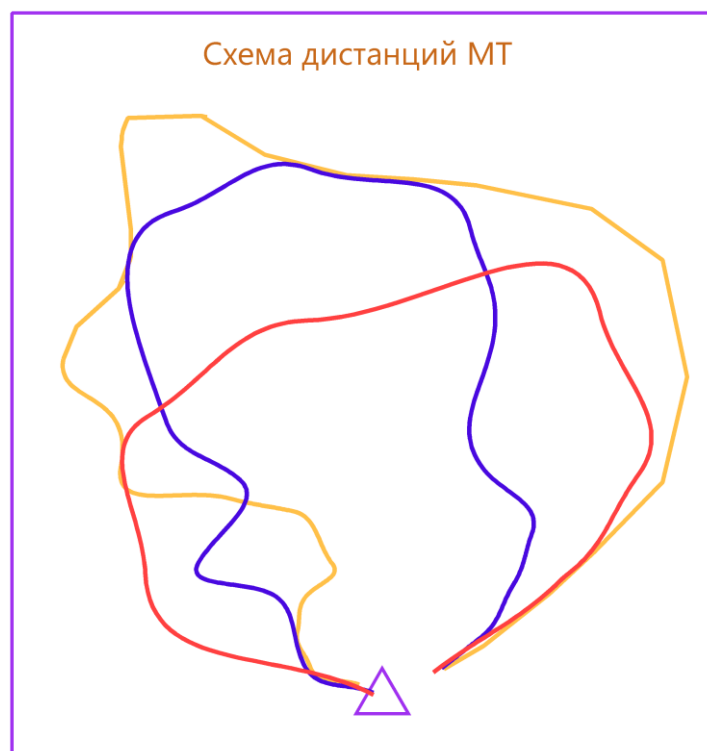
Дистанция ЗН:

Для дистанции заданного направления оборудование КП стандартное – призма на перемёте, табличка с номером КП, станция отметки, запрограммированная в бесконтактном режиме.

Опасные места:

Возможные противоходы на узких лыжнях, торчащие сучья деревьев. Гуляющие, в том числе с детьми. Будьте предельно внимательны!





Примерное время старта:

Мужчины, М20, Женщины, Ж20 с 11:00

М17,Ж17 с 11:40

М14,Ж14 с 11:00

М12,Ж12 с 11:40

Старт раздельный. Стартовый интервал 1 мин.

12:30-13:00 – свободный старт открытых групп и участников Фестиваля юношеского ориентирования.

Заявка на соревнования:

В системе SI Entry до 21:00 среды 09 марта.

Стартовый взнос:

Возрастная группа		Заявка до 08.03.2022	Заявка на месте соревнований (при наличии мест)	Аренда чипа
Мужчины и Женщины		750	850	50 - карточка 100 – бесконтакт
МЖ12-20		400	500	
О1	Взрослые 2001г. и старше	500	600	
О2 О3 О4	Дети до 20лет	300	400	

Детские коллективы 10 человек и более получают скидку 10%.

COVID-19:

Соревнования проводятся согласно регламента по организации и проведению официальных и спортивных мероприятий на территории РФ в условиях сохранения рисков распространения COVID-19

Ждём вас на наших стартах!