

# ПРЕДВАРИТЕЛЬНАЯ ТЕХНИЧЕСКАЯ ИНФОРМАЦИЯ

13 мая, суббота

## 1. г/к Кант: для групп МЖ18, 20 и 21 - квалификация, для всех остальных групп - Финал

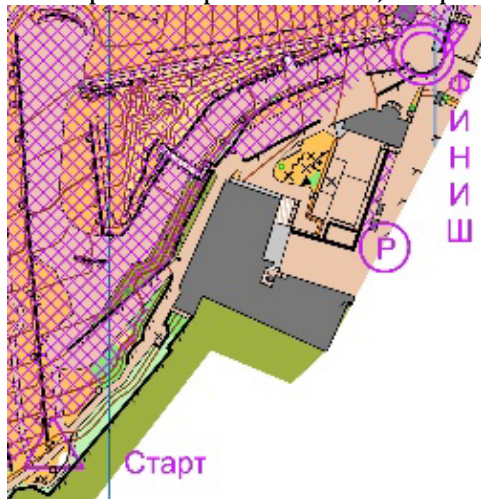
### Местность делится на 2 типа:

- представляет из себя крутые, открытые склоны г/к Кант с редкими перелесками со средней проходимостью и небольшой застройкой горнолыжного комплекса.
- классическая городская застройка с развитой инфраструктурой, включающей в себя дворовую территорию, административные здания. В районе соревнований присутствуют в умеренной степени: опорные стены, непреодолимые заборы, частные территории, в малой степени: живые изгороди, немасштабные объекты. Районы разделены ручьем, ширина которого до 7 метров и глубина до 50см – **ПЕРЕСЕКАТЬ ЗАПРЕЩЕНО!**

Легенды контрольных пунктов впечатаны в карту. Дополнительно легенды контрольных пунктов будут выдаваться в стартовом коридоре.

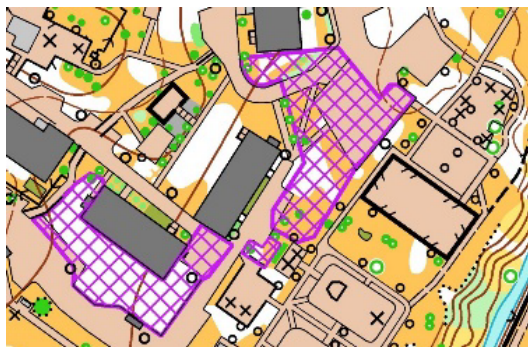
- Масштаб карты - 1:4000
- Н - 2,5 м.

Арена соревнований расположена по адресу Электролитный пр. вл.7, к.2. Координаты на Яндекс картах 55.675659, 37.611896 Схема арены соревнований, секретариат находится на парковке:



Разминка по дороге к старту и за пределами района соревнований.

На карте ведутся строительные работы, которые обозначены знаком 709 - ЗАПРЕЩЕНО ПЕРЕСЕКАТЬ:



Расстояние от места старта до точки начала ориентирования – 60 метров.

Расстояние от последнего КП до финиша – 50 метров.

Рекомендованная обувь – агрессивный протектор без металлических шипов.

### ПАРАМЕТРЫ ДИСТАЦИЙ

Группа	Длина (км)	КП	Асфальт/Грунт%	Набор высоты	~t-победителя
М20, М21	2.860	18	50/50	80м	14

Ж20,Ж21, М18, М40	2.740	18	40/60	80м	14
Ж18, Ж40, М16	2.4	15	45/55	65м	13
Ж14, Ж60	2	10	40/60	65м	14
М14, М60, Ж16	2.1	13	55/45	65м	13
М12	1,2	8	0/100	65м	
Ж12	1,1	8	0/100	45м	
М10, Ж10, О3	0,8	7	0/100	50м	
О1	2,5	15	45/55	50м	
О2	2	10	40/60	50м	

## 2. район Беляево - Финал МЖ 18, 20 и 21.

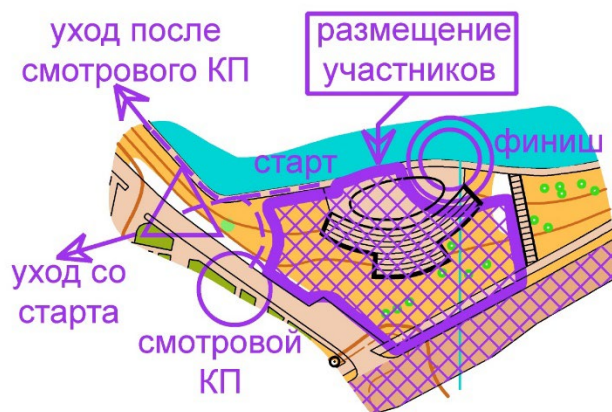
**Местность:** классическая городская застройка с развитой инфраструктурой, включающей в себя дворовую территорию, административные здания. В районе соревнований присутствуют в умеренной степени: опорные стены, непреодолимые заборы, частные территории, в малой степени: живые изгороди, немасштабные объекты.

**Легенды** контрольных пунктов впечатаны в карту. Дополнительно легенды контрольных пунктов будут выдаваться в стартовом коридоре.

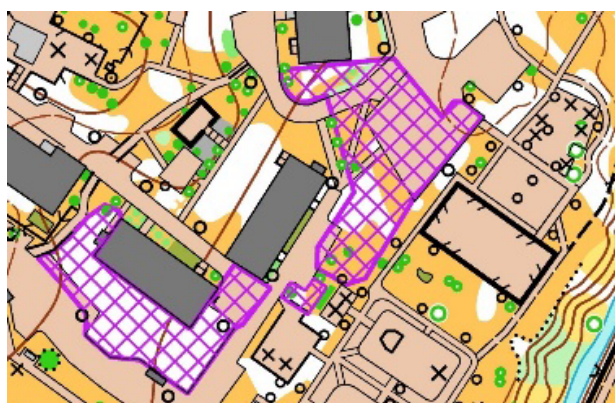
- Масштаб карты - 1:4000
- Н - 2,5 м.

Для участников будет организована изоляция, информация будет опубликована в информационном бюллетене №2.

Арена соревнований расположена по адресу ул. Введенского, д.32, на берегу Большого Коньковского пруда. Координаты на Яндекс картах 55.634865, 37.531516 Схема арены соревнований:



**Разминка** в отведенном месте для размещения участников и за пределами района соревнований. На карте есть искусственные преграды, обозначенные знаком 707 - ЗАПРЕЩЕНО ПЕРЕСЕКАТЬ:



Спортсмены, нарушившие правила - будут дисквалифицированы.

Расстояние от места старта до точки начала ориентирования – 50 метров.  
Расстояние от последнего КП до финиша – 50 метров.

### ПАРАМЕТРЫ ДИСТАЦИЙ

Группа	Длина/оптимальная (км)	До смотрового КП	КП	~t-победителя
<b>М20, М21</b>	3 / 4,260	45% дистанции	18	15
<b>Ж20, Ж21</b>	2.6 / 3,6	40% дистанции	17	14
<b>М18</b>	2.9 / 3,8	50% дистанции	15	14
<b>Ж18</b>	2,4 / 3.2	55% дистанции	14	13

