

Чемпионат и Первенство Московской области по спортивному ориентированию
Открытые областные соревнования Московской области по спортивному ориентированию «Спортивные традиции поколений»

Дисциплины: «Кросс-классика» 11 мая 2024 г., Код дисциплина 083 002 1811 Я
и «Кросс многодневный», 12 мая 2024 г., Код дисциплины 083 005 1811 Я

г. о. Серпухов Московской области, д. Лужки.

Информационный бюллетень № 2

1. Организаторы соревнований.

Министерство физической культуры и спорта Московской области.

РФСОО «Московская областная федерация спортивного ориентирования».

Судейская коллегия:

Директор соревнований – Т.Н. Химочкина (8-916-880-26-38)

Главный судья – Д.В. Налетов, ССВК (8-916-650-94-91)

Главный секретарь – Т.И. Головащенко, ССВК (8-925-857-34-68)

Зам. гл. судьи по СТО – В.П. Люк, С1К (8-985-999-22-11)

Инспектор – В.М. Мыльников, ССВК

2. Время, место и программа соревнований.

Соревнования проводятся **11 и 12 мая 2024г.** в районе д. Лужки, г. о. Серпухов, Московской области. Координаты центра соревнований: 54.882409, 37.515808

Ссылка на Яндекс.Карты <https://yandex.ru/maps/-/CDV370in>

Центр соревнований (размещение участников) – база отдыха «Лужки».

Программа соревнований:

11.05.2024 г.	09.00 – 10.45	Прибытие участников, комиссия по допуску
	11.00	Начало старта участников
	13.00 – 14.30	Подсчет результатов
	14.30 – 15.00	Отъезд участников соревнований
12.05.2024 г.	09.00 – 10.45	Прибытие участников, комиссия по допуску
	10.00 – 10.30	Награждение по итогам 1-го дня (кросс-классика)
	11.00	Начало старта участников
	13.00 – 14.30	Подсчет результатов
	14.00 – 14.30	Награждения по итогам 2-го дня (кросс-многодневный)

3. Возрастные группы:

Чемпионат Московской области

М-Б, Ж-Б - мужчины и женщины 2005 года рождения и старше, не ниже 3 спортивного разряда)

Первенство Московской области:

– мальчики и девочки **до 13 лет** (2012-2013 г.р.);

– юноши и девушки **до 15 лет** (2010-2011 г.р.);

– юноши и девушки **до 17 лет** (2008-2009 г.р.);

– юноши и девушки **до 19 лет** (2006-2007 г.р.).

Открытые областные соревнования Московской области по спортивному ориентированию «Спортивные традиции поколений»

- **МЖ10** – мальчики и девочки (2014-2015 г.р.)
- **МЖ35**- мужчины и женщины 1989 г.р. и старше;
- **МЖ45**- мужчины и женщины 1979 г.р. и старше;
- **МЖ55**- мужчины и женщины 1966 г.р. и старше;
- **МЖ65**- 1959 г.р. и старше
- **Open** – Открытая группа для всех желающих.

4. Сроки и подача заявок:

Предварительные заявки на участие в соревнованиях принимаются в электронной он-лайн системе по адресу: <http://sportident.online/> до 12:00 7 мая 2024 г.

Участие без предварительной заявки возможно при наличии свободных карт и дополнительной оплатой 100 рублей.

Заявки на участие в соревнованиях, заверенные муниципальным органом управления в сфере физической культуры с допуском врача, предоставляются при прохождении мандатной комиссии.

К заявке прилагается:

- Целевая медицинская справка на данные соревнования, если на данного участника в заявке отсутствует допуск врача;
- Паспорт или документ его заменяющий (оригинал);
- Договор страхования от несчастного случая (оригинал);
- Классификационная книжка с подтверждением норм соответствующего спортивного разряда или удостоверение спортивного звания.

В случае отсутствия допуска врача или медицинской справки участники к соревнованиям не допускаются!

Взнос на изготовление спортивных карт, номеров, за аренду электронной отметки и спортивного оборудования.

Величина взноса на изготовление спортивных карт, номеров, за аренду электронной отметки и спортивного оборудования согласно протоколу № 4 Заседания Президиума РФСОО «Московская областная федерация спортивного ориентирования» от 04 марта 2024 года.

Спортсмены и команды менее 10 человек, не оплатившие заявку будут удалены из системы Sportiden, после закрытия регистрации.

Аренда чипа SIAir (бесконтактный, количество ограничено) – 200 рублей

Аренда чипа SI (контактный) – 100 рублей.

Отметка - Электронная отметка Sportident (бесконтактный режим).

5. Награждение:

Победители и призеры чемпионата и первенства Московской области награждаются медалями и дипломами Министерства физической культуры и спорта Московской области.

Победители и призеры Московских областных соревнований «Спортивные традиции поколений» медалями и дипломами.

6. Предварительная техническая информация:

11.05.2024г. Кросс - классика.

Местность – лесной массив, расположенный на левой (северной) второй террасе реки Оки, восточнее автостреды Москва-Тула.

Растительность представляет собой сосновый бор разной проходимости, местами очень «чистый» с хорошей видимостью и пробегаемостью, местами с подлеском (черемуха, ива, бересклет) с средней и плохой видимостью и пробегаемостью.

Грунты в основном твердые песчаные. В заболоченных участках торфяники на суглинке.

Рельеф двух типов. Естественный ледниковый с вялотекущими, слабовыраженными формами. И искусственный (окопы, капониры, воронки), который будет представлять наибольший интерес для успешного прохождения трассы.

Дорожная сеть развита средне.

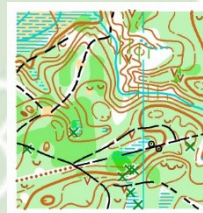
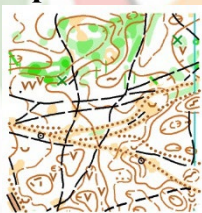
Гидрография представлена небольшой речкой по северной границе карты и несколькими мелкими ручьями сезонного характера. Речку не пересекать.

Общий перепад на склоне 30м.

Сечение рельефа 2,5 метра. **Масштаб** 1:7500.

Карта подготовлена Тутыниным Владимиром весной 2024 года.

Фрагменты карты:



Параметры дистанций:

Дистанция	Группы	Длина, км	Кол-во КП	Масштаб
D1	M21, M35	5.9	14	7500
D2	Ж21, M18, Ж35, M45	5.6	12	7500
D3	Ж18, M16	5.1	12	7500
D4	M14, Ж16, Ж45	4.2	12	7500
D5	Ж14, M12	3.1	9	7500
D6	Ж12	2.7	8	7500
D7	M55, M65	3.8	11	7500
D8	Ж55, Ж65	3.3	9	7500
D9	M10, Ж10	2,4	7	7500
D10	Открытая	4,2	10	7500

Начало старта участников согласно стартовому протоколу.

Расчетное время победителя во всех группах – 20-35 минут.

Опасные места: Автострада Москва-Тула. Автомобильная дорога Серпухов-Лужки.

Движение спортсменов по проезжей части категорически запрещено.

Границы района соревнований:

Север: река, ЛЭП, лесная дорога.

Запад: Автострада Москва-Тула.

Юг: Автомобильная дорога Серпухов- Лужки.

Восток: Лесная дорога.

Контрольное время: 90 минут для всех групп.

Аварийный азимут: 180 град. До автомобильной дороги Серпухов-Лужки, далее на запад к центру соревнований.

12.05.2024г. Кросс-многодневный.

Местность – лесной массив, расположенный на левой (северной) второй и третьей террасе реки Оки, восточнее автострады Москва-Тула.

Растительность представляет собой сосновый бор разной проходимости, местами очень «чистый» с хорошей видимостью и пробегаемостью, местами с подлеском (черемуха, ива, крушина, бересклет) с средней и плохой видимостью и пробегаемостью. А также смешанный лес (сосна, ель, береза, осина, ольха).

Грунты в сосновом бору твердые песчаные. В смешанном лесу суглинок.

Местами переувлажненный. В заболоченных участках торфяник.

Рельеф двух типов. Естественный ледниковый с вялотекущими, слабовыраженными формами. И искусственный (окопы, капониры, воронки, пропашки).

Дорожная сеть развита плохо.

Гидрография представлена небольшим, преодолимым ручьем в северо-западной части карты и старым, небольшим прудом. Пойма ручья заболочена, покрыта высокой травой.

Общий перепад на склоне 50м.

Сечение рельефа 2,5 метра. **Масштаб** 1:10000.

Карта подготовлена Люком Владимиром и Тутыниным Владимиром весной 2024 года.

Фрагменты карты:



Предварительные параметры дистанций:

Дистанция	Группы	Длина, км	Кол-во КП	Масштаб
D1	M21, M35	10.4	21	10000
D2	Ж21, M18, Ж35, M45	8.0	15	10000
D3	Ж18, M16	7.0	15	10000
D4	M14, Ж16, Ж45	5.2	15	10000
D5	Ж14, M12	3.7	11	10000
D6	Ж12	2.9	10	10000
D7	M55, M65	5.0	14	10000
D8	Ж55, Ж65	4.2	12	10000
D9	M10, Ж10	2.1	7	10000
D10	Открытая	4,0	12	10000

Начало старта участников согласно стартовому протоколу.

Расчетное время победителя во всех группах – 25-65 минут.

Рекомендуемая обувь: Шиповки с металлическими шипами или агрессивным протектором.

Опасные места: Автострада Москва-Тула. Автомобильная дорога Серпухов-Прилуки.

Движение спортсменов по проезжей части категорически запрещено.

Границы района соревнований:

Север: река, ЛЭП, лесная дорога.

Запад: Автострада Москва-Тула.

Восток: деревня Лужки.

Юг: Автомобильная дорога Серпухов-Лужки.

Контрольное время: 150 минут для всех групп.

Аварийный азимут: 180 град. До автомобильной дороги Серпухов-Лужки, далее на запад к центру соревнований.

ВНИМАНИЕ!

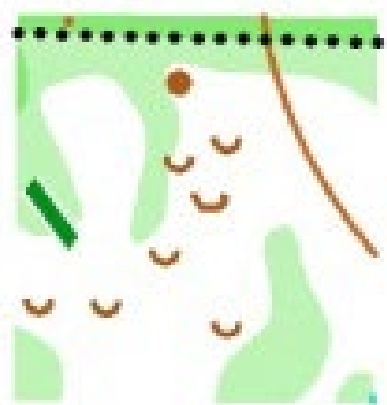
Для лучшей передачи особенностей местности, в оба дня соревнований на карте использованы следующие специальные условные знаки:



—окопы показаны знаком 104 (грунтовый обрыв (основная линия)).



—корчи высотой от 1 до 3 метров высотой показаны знаком 419 (особый объект растительности). Корчи высотой более 3 метров высотой показаны знаком 419 (особый объект растительности), увеличенный на 30 процентов. Некоторые большие упавшие деревья, препятствующие передвижению и четко видны на местности, показаны знаком 410 (живая изгородь).



— естественные понижения размером меньше 7X7 метров и небольшие микроямы глубиной более 1 метра показаны знаком 111 (внемасштабная яма). Небольшие микроямы глубиной от 0,7 до 1 метра показаны знаком 111 (внемасштабная яма), уменьшенным на 30 процентов.



– глубокие «свежие» пропашки показаны знаком 108 (канавы). Неглубокие «старые» пропашки показаны знаком 508 (просека). «Старых» пропашек в лесу очень много и на карте показаны не все, а только хорошо читающиеся.



СПЕЦИАЛЬНЫЕ УЗ:

- ∩ Микрояма глубже 1 метра
- ∩ Микрояма глубиной от 0,7 до 1 метра
- × Корч высотой от 1 до 3 метров
- × Корч высотой более 3 метров
- ⋯ Канавы, «свежая» пропашка
- - - Просека, «старая» пропашка
- Обрыв, окоп

Специальные условные знаки за полем карты показаны только во второй день соревнований. В первый день соревнований специальные УЗ за полем карты не показаны из-за отсутствия свободного места.

